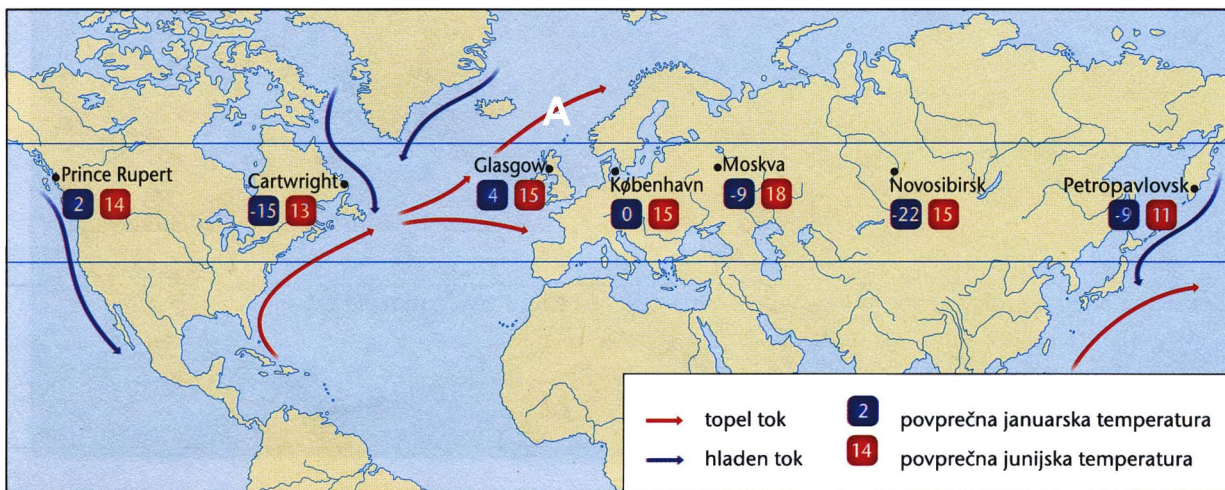




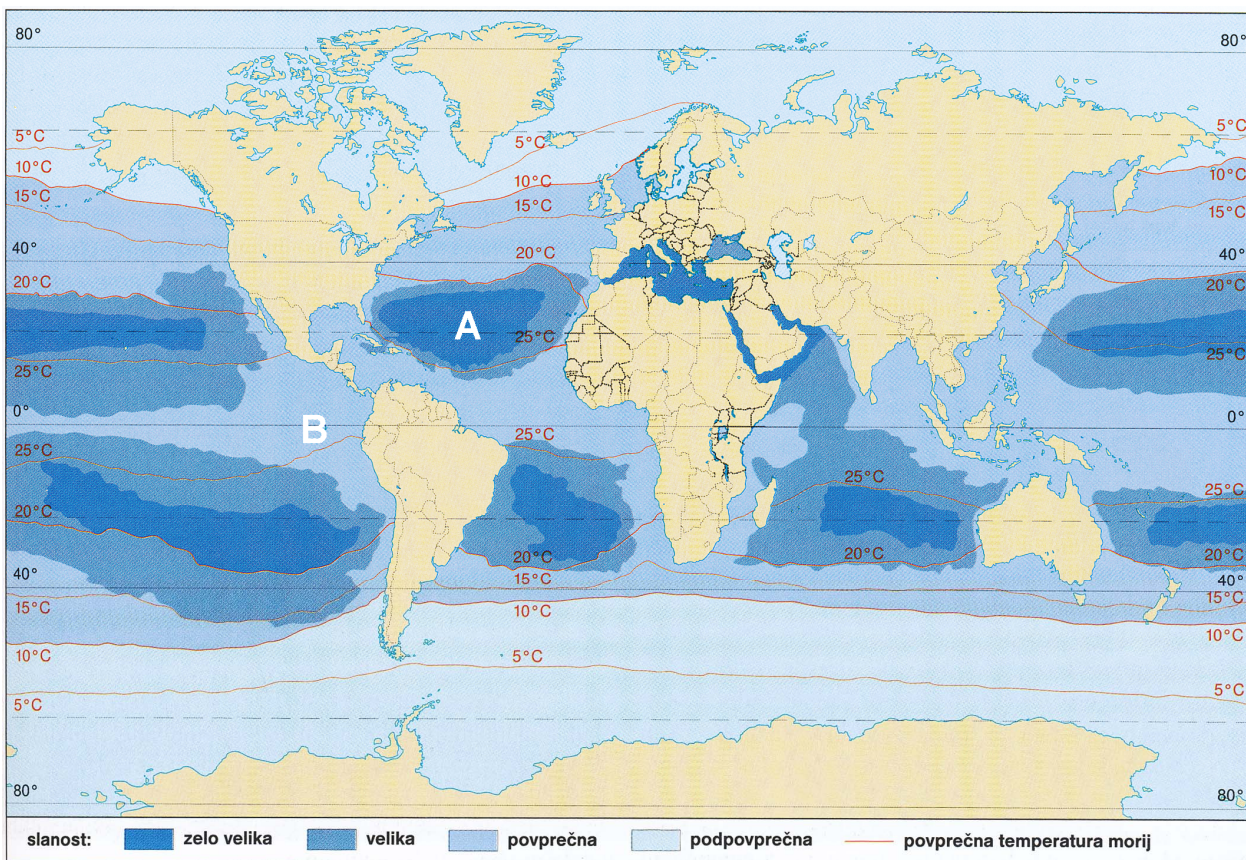
Priloga k Izpitni poli 1 (vsebuje 10 slik)

Az 1. sz. feladatlap melléklete (10 képet tartalmaz)



Slika 1 / 1. sz. kép

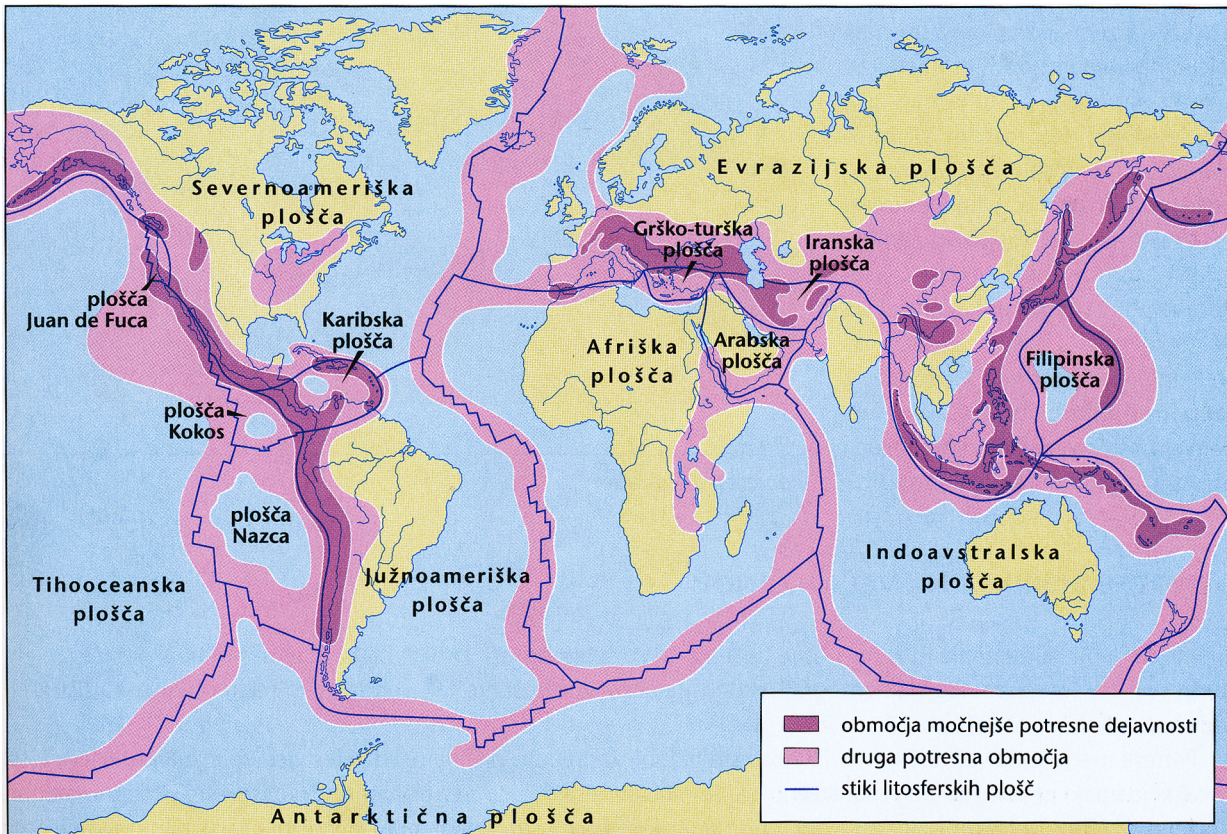
(Vir: Senegačnik, J., in drugi, 2008: Obča geografija za 1. letnik gimnazij. Delovni zvezek, str. 20. Modrijan. Ljubljana)



Slika 2 / 2. sz. kép

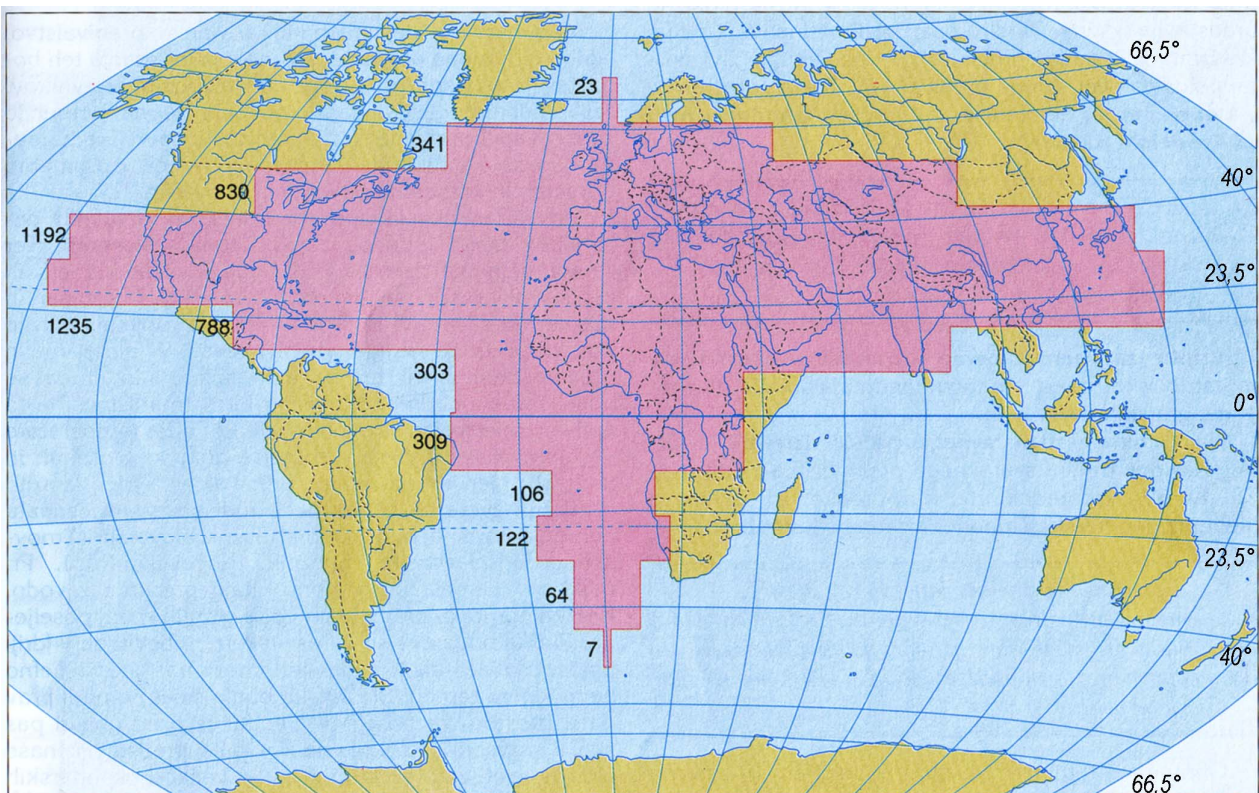
(Vir: Cunder, K., in drugi, 2001: Obča geografija za 1. letnik gimnazij, str. 99. Mladinska knjiga. Ljubljana)





Slika 3 / 3. sz. kóp

(Vir: Senegačnik, J., in drugi, 2009: Obča geografija za 1. letnik gimnazij, str. 25. Modrijan. Ljubljana)



Slika 4 / 4. sz. kóp: Število prebivalcev (v milijonih) glede na geografsko širino (1990)

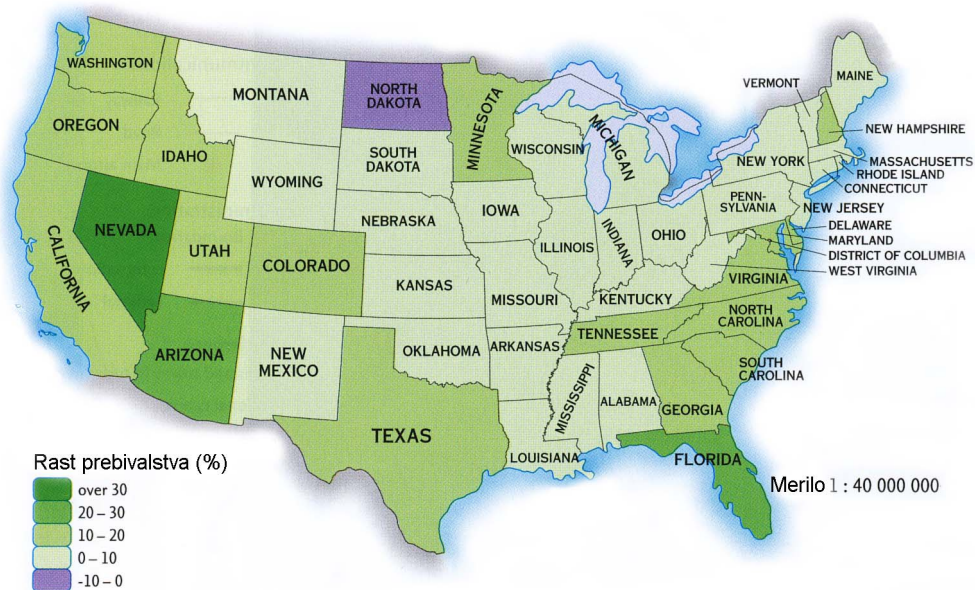
(Prirejeno po: Kunaver, J., in drugi, 1997: Geografija za srednje šole, str. 151. DZS. Ljubljana)





Slika 5 / 5. sz. kép

(Vir: [http://quezi.com/wp-content/uploads/2009/02/a\\_cree\\_woman.jpg](http://quezi.com/wp-content/uploads/2009/02/a_cree_woman.jpg). Pridobljeno: 2. 2. 2011.)



Slika 6 / 6. sz. kép: Rast prebivalstva v ZDA med letoma 2000 in 2010 (v %; po posameznih zveznih državah)

(Vir: Collins Student World Atlas, str. 66. Harper Collins Publishers. London, 2009)



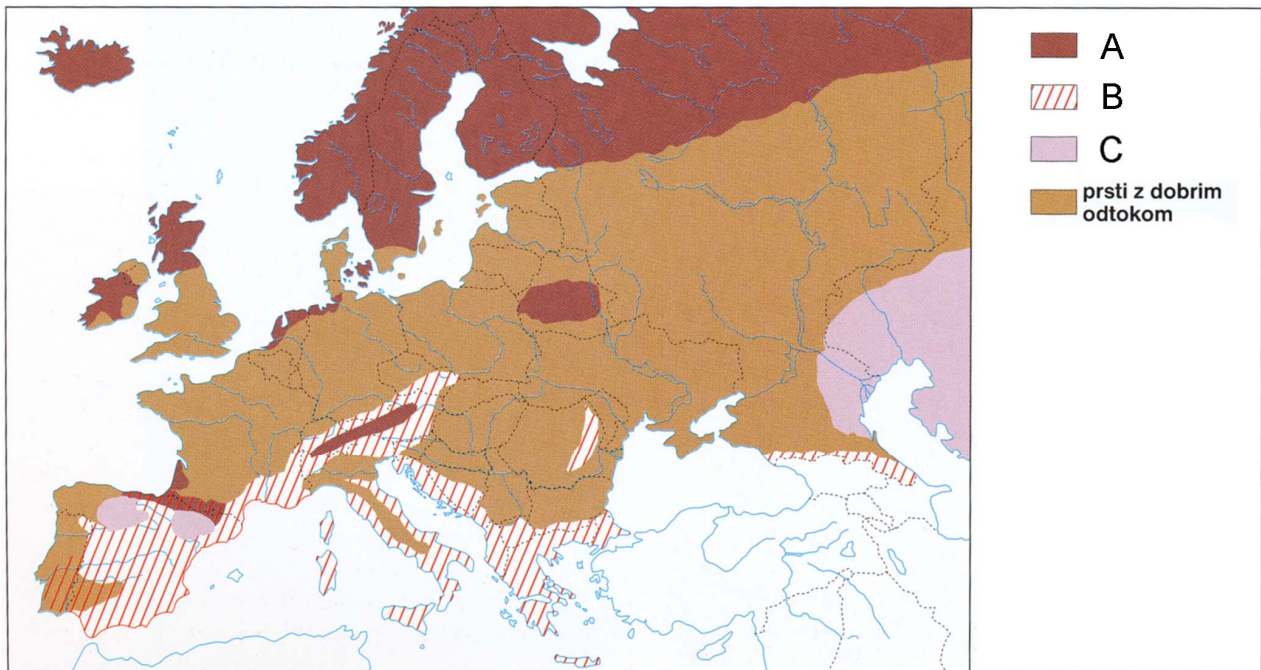
Slika 7 / 7. sz. kép

(Vir: <http://www.google.si/imgres?imgurl=http://www.kazakhstanbirdtours.com/images/steppe%2520grassland.jpg>. Pridobljeno: 10. 3. 2011.)



Slika 8 / 8. sz. kép

(Vir: <http://www.modrijan.si/slv/content/download/4210/53665/version/1/file/Makija.jpg>. Pridobljeno: 10. 3. 2011.)



Slika 9 / 9. sz. kép

(Vir: Bola Zupančič, K., in drugi, 2002: Geografske značilnosti Evrope za 2. in 3. letnik gimnazij, str. 54. Mladinska knjiga. Ljubljana)



Slika 10 / 10. sz. kép

(Vir: Bola Zupančič, K., in drugi, 2002: Geografske značilnosti Evrope za 2. in 3. letnik gimnazij, str. 56. Mladinska knjiga. Ljubljana)