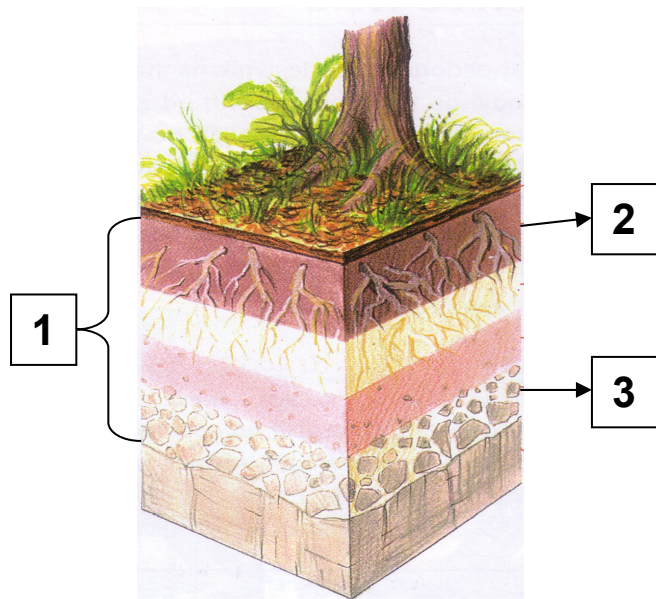




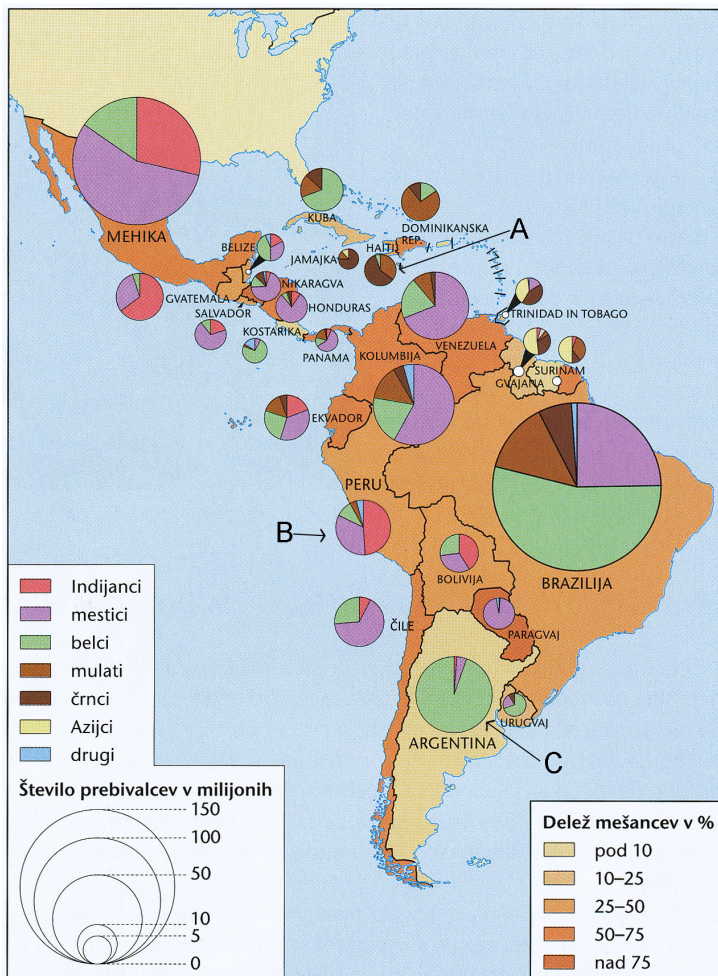
Priloga k Izpitni poli 1 (vsebuje 5 slik)

Az 1. sz. feladatlap melléklete (5 képet tartalmaz)



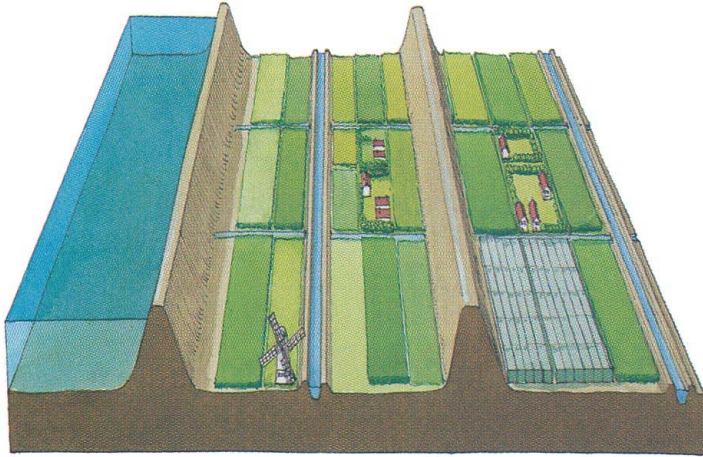
Slika 1 / 1. sz. kép

(Vir: Senegačnik, J., in Drobnjak, B., 2007: Obča geografija za 1. letnik gimnazij, str. 103. Modrijan. Ljubljana)



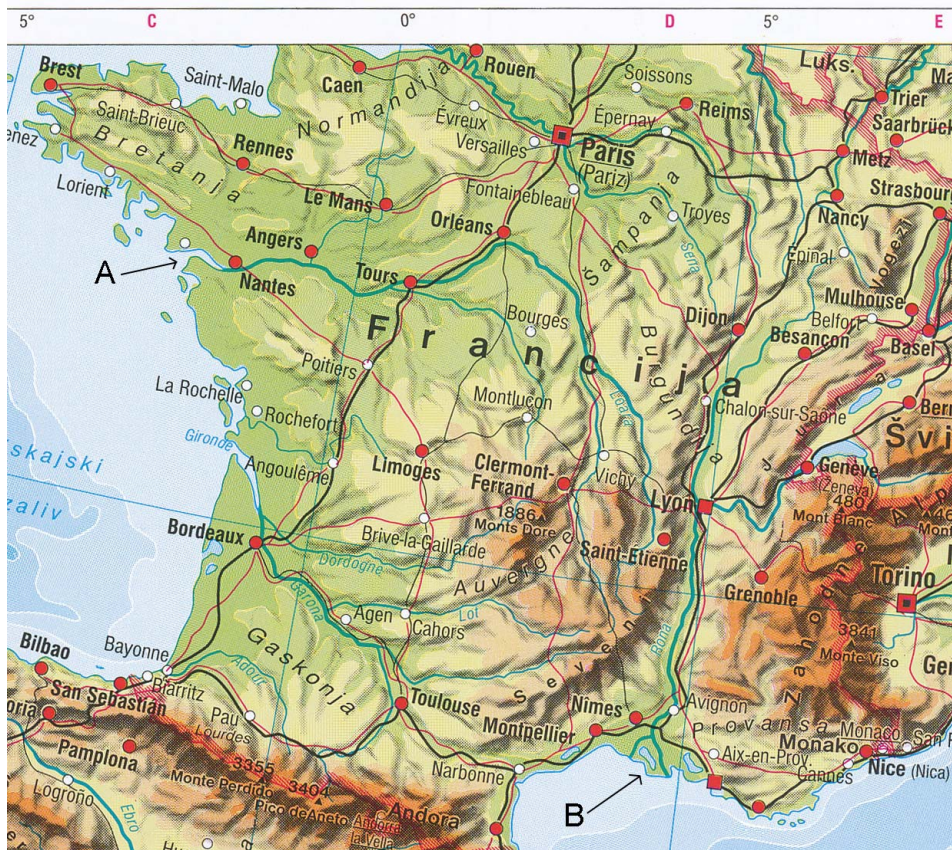
Slika 2 / 2. sz. kép

(Vir: Senegačnik, J., 2004: Geografija za 2. letnik gimnazij, str. 65. Modrijan. Ljubljana)



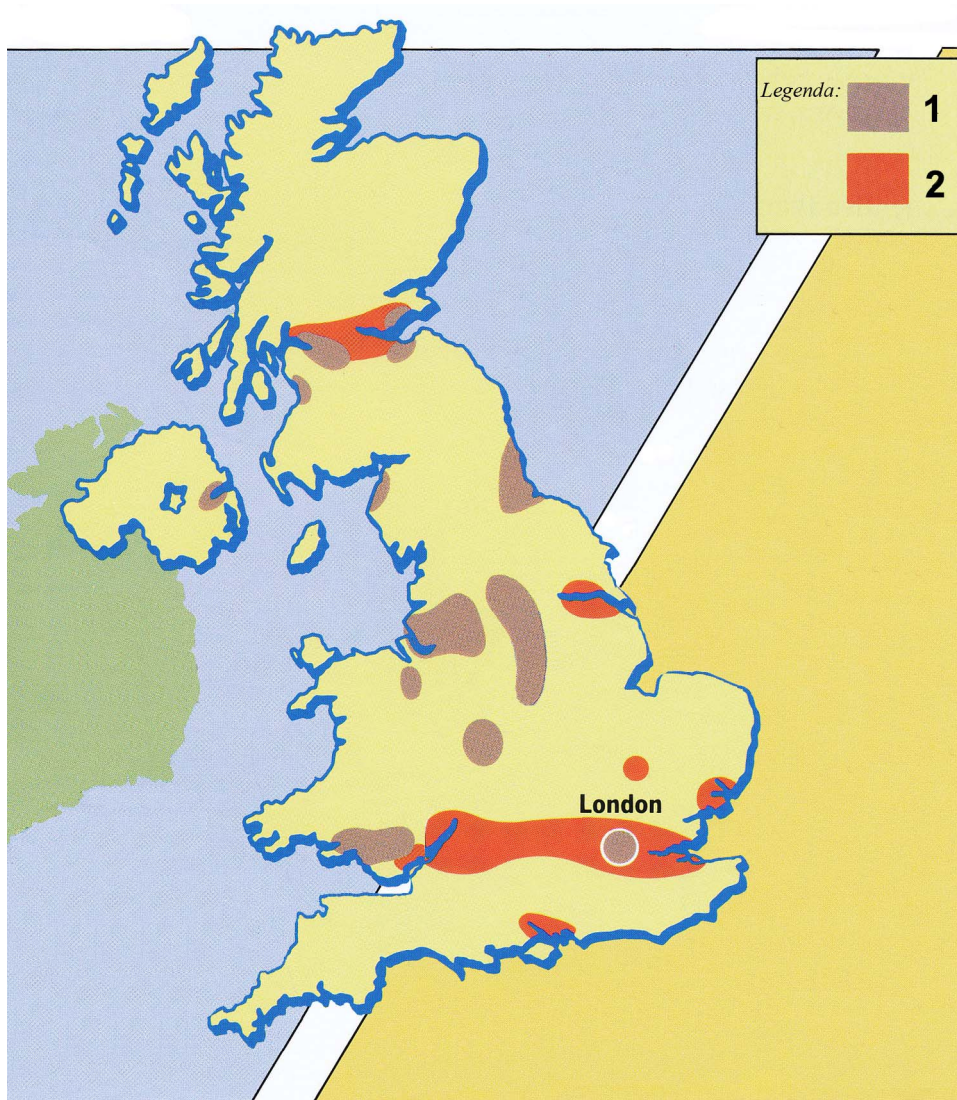
Slika 3 / 3. sz. kép

(Vir: Zupančič Bola, K., in drugi, 2002: Geografske značilnosti Evrope za 2. in 3. letnik gimnazij, str. 30. Mladinska knjiga. Ljubljana)



Slika 4 / 4. sz. kép

(Vir: Atlas sveta za osnovne in srednje šole, str. 52. Mladinska knjiga. Ljubljana, 2002)



Slika 5 / 5. sz. kép

(Vir: Waugh, D., 1995: Key Geography for GCS, str. 140. Stanley Thornes Publishers. Cheltenham GL1 YD. England)

Prazna stran
Üres oldal