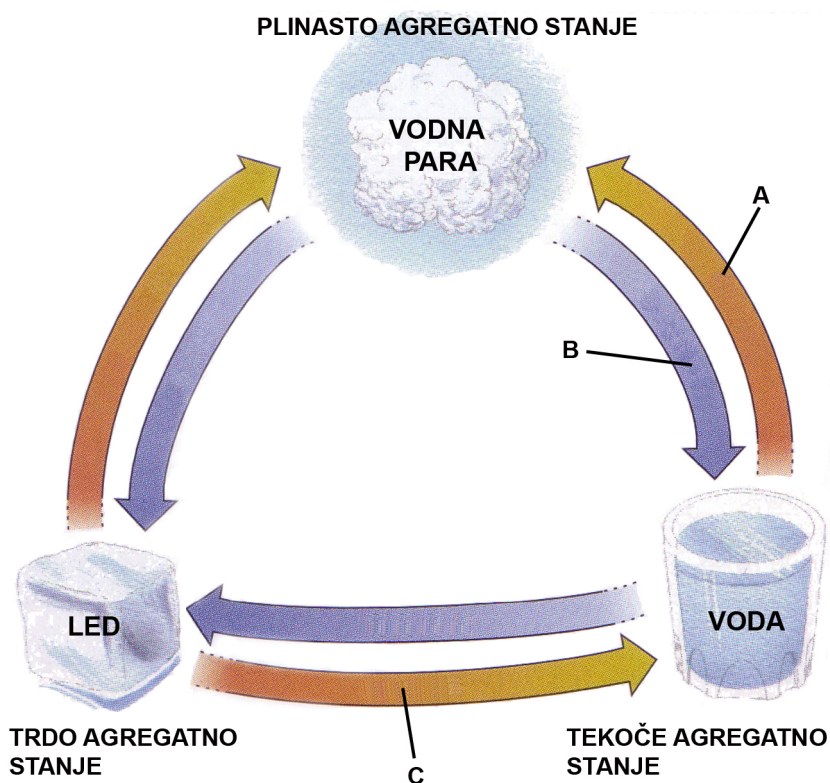




Priloga k Izpitni poli 1 (vsebuje 8 slik)

Az 1. sz. feladatlap melléklete (8 képet tartalmaz)



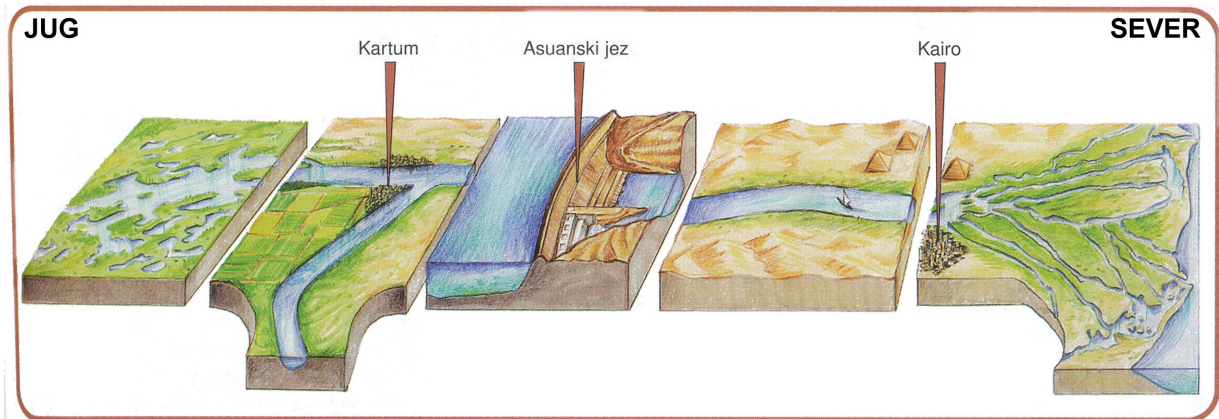
Slika 1

(Vir: Strahler A., in Strahler Ar., 2000: *Introducing Physical Geography*, str. 77. Wiley. New York)



Slika 2

(Vir: D. Ogrin)



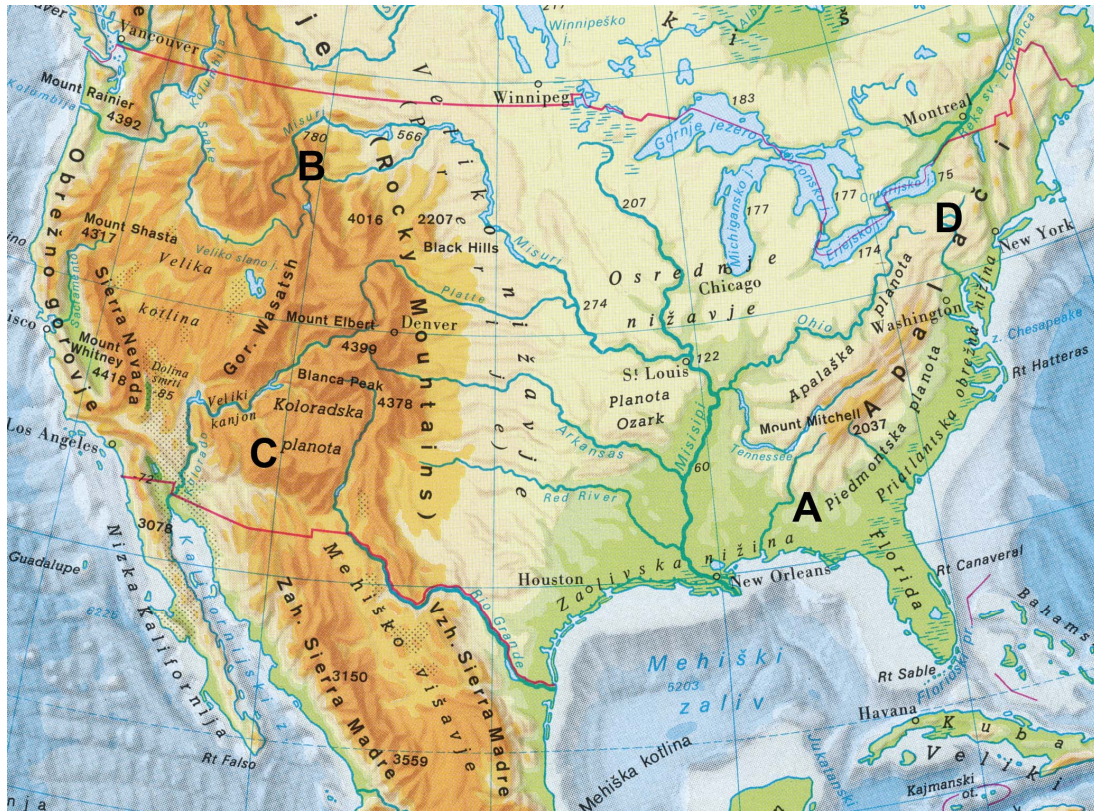
Slika 3

(Vir: Kolenc-Kolnik, K., in drugi, 1997: Sodobni svet, geografija za 7. razred osnovne šole, str. 59. Modrijan. Ljubljana)



Slika 4


(Vir: Senegačnik, J., 2004: Svet, geografija za 2. letnik gimnazij, str. 43. Modrijan. Ljubljana)



Slika 5

(Vir: Buser, S., in drugi, 1993: Atlas sveta za osnovne in srednje šole, str.116. Mladinska knjiga. Ljubljana)

SEVER



JUG

Slika 6

(Vir: http://sl.wikipedia.org/wiki/Slika:Bridge_across_continents_iceland.jpg. Pridobljeno: 20. 11. 2010.)



Slika 7

(Vir: Senegačnik, J., 2010: Slovenija 2: Geografija za 4. letnik gimnazij, str. 13. Modrijan. Ljubljana)



Slika 8

(Vir: Waugh, D., 1995: Geography: An Integrated Approach, str. 149. Nelson Blackie. Glasgow)