




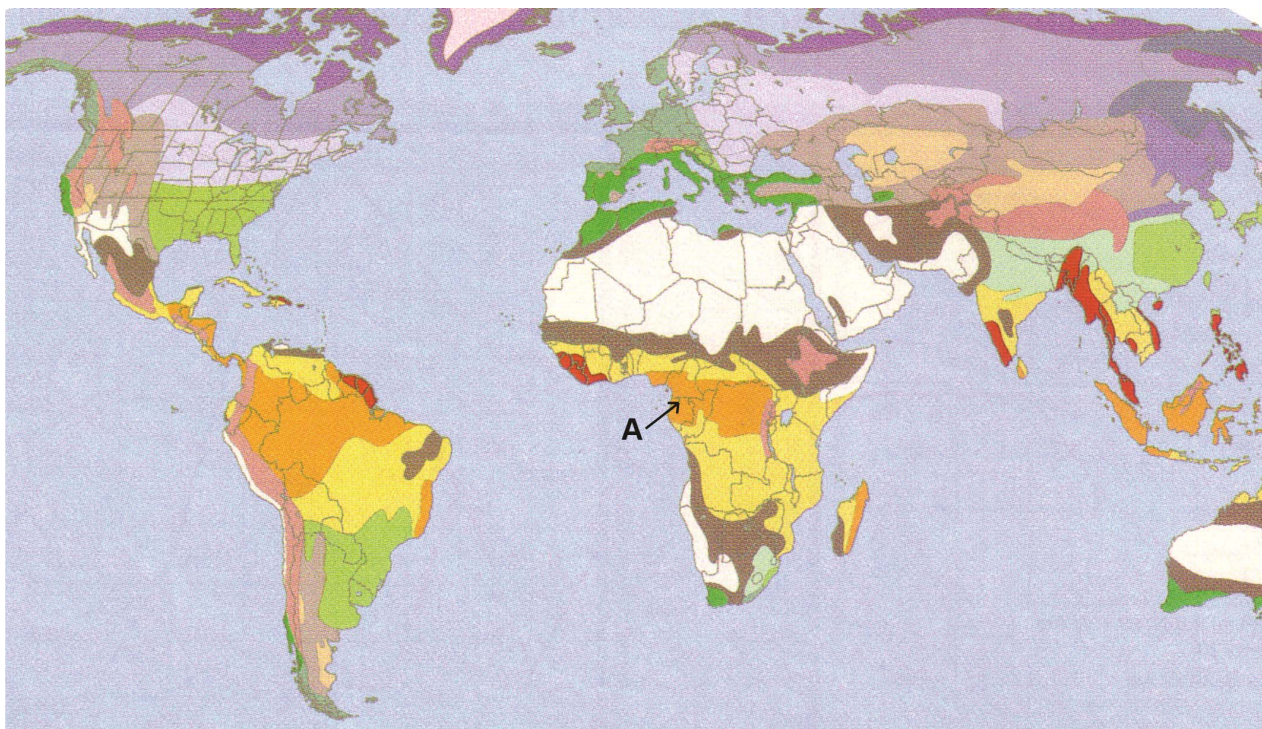
Priloga k Izpitni poli 1 (vsebuje 8 slik)

Az 1. sz. feladatlap melléklete (8 képet tartalmaz)



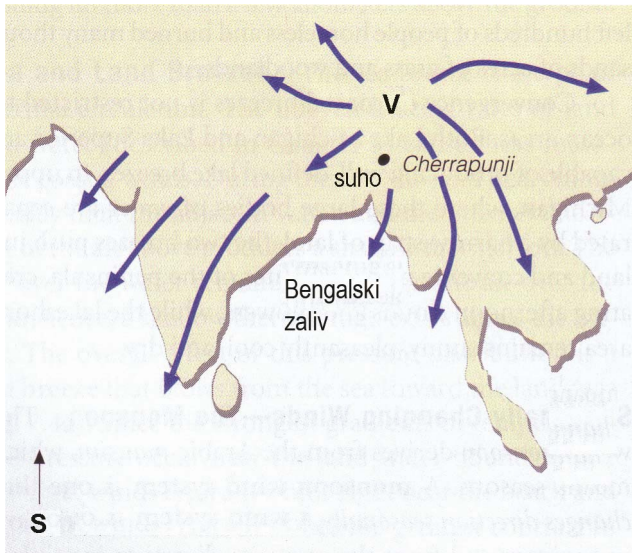
Slika 1 / 1. sz. kép

(Vir: Kürbus, T., in drugi, 2004: Geografske značilnosti sveta za 2. letnik gimnazijskega in srednjega tehniškega oz. strokovnega izobraževanja, str. 21. Mladinska knjiga. Ljubljana)



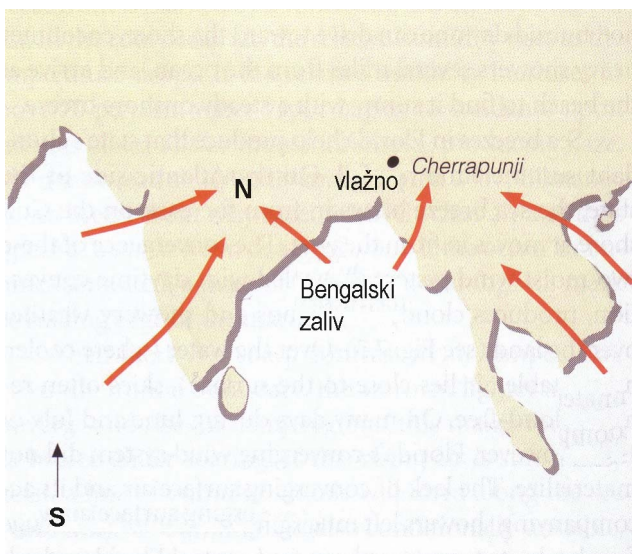
Slika 2 / 2. sz. kép

(Prirejeno po: Ackerman, S. A., in Knox, J. A., 2003: Meteorology, Understanding the Atmosphere, str. 403. Thomson Brooks/Cole)



Slika 3 / 3. sz. kép

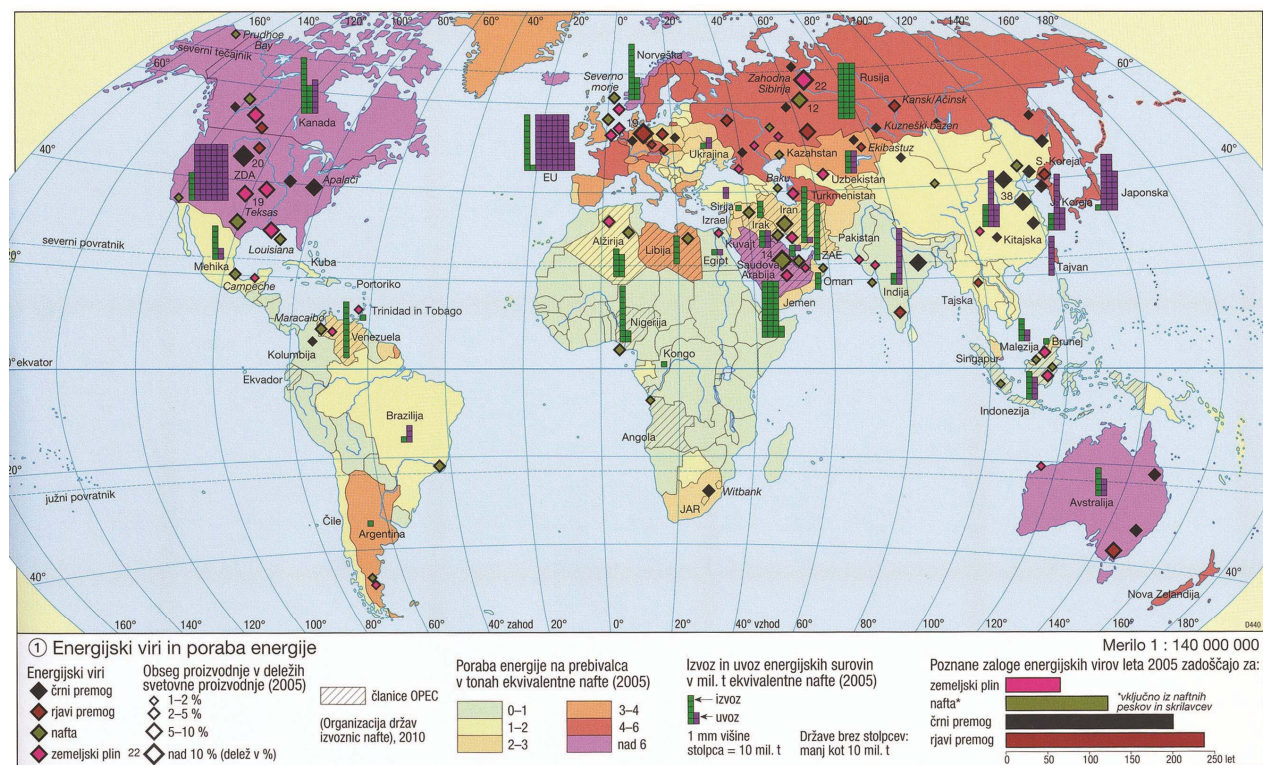
(Prirejeno po: Ahrens, C. D., 2005: Essentials of Meteorology, An Invitation to the Atmosphere, str. 174. Thomson Brooks/Cole)



Slika 4 / 4. sz. kép

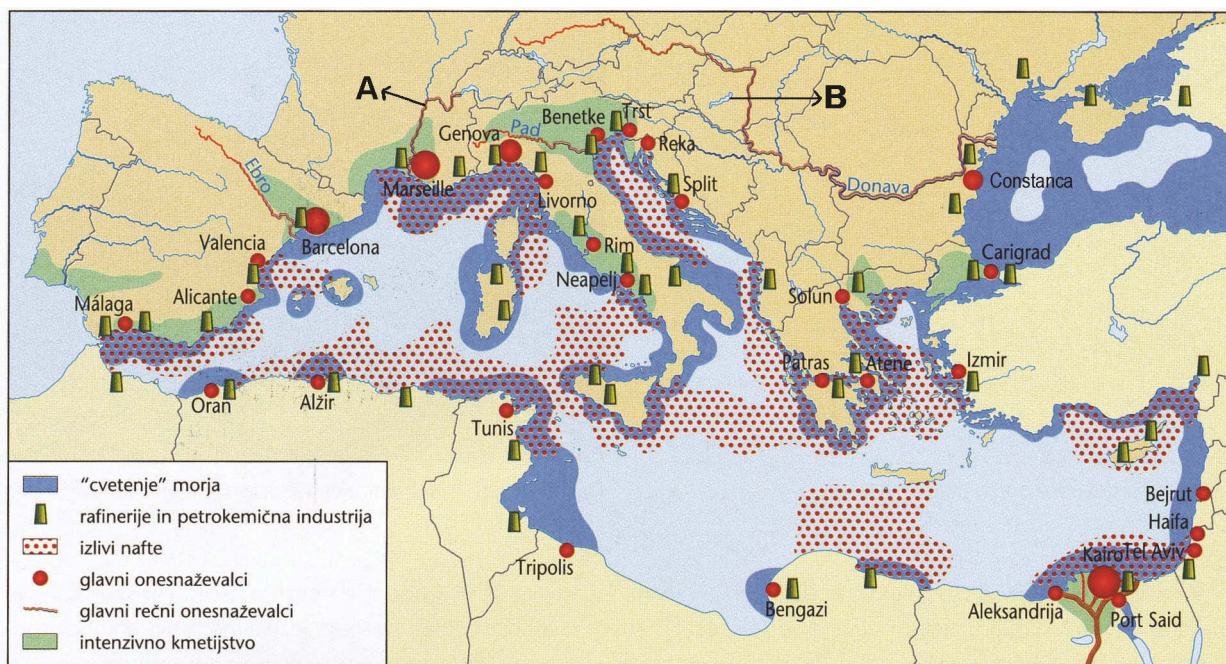
(Prirejeno po: Ahrens, C. D., 2005: Essentials of Meteorology, An Invitation to the Atmosphere, str. 174. Thomson Brooks/Cole)





Slika 5 / 5. sz. kóp

(Vir: Atlas sveta za osnovne in srednje šole, 2010. Mladinska knjiga, str. 173)



Slika 6 / 6. sz. kóp

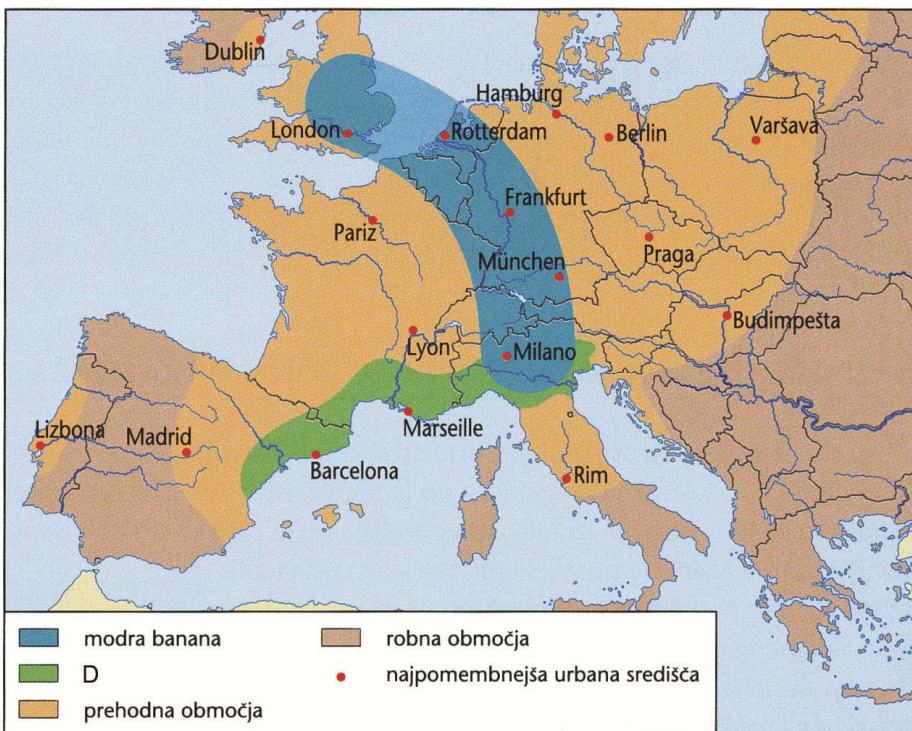
(Prirejeno po: Senegačnik, J., 2011: Evropa, geografija za 2. in 3. letnik gimnazij, str. 137. Modrijan. Ljubljana)





Slika 7 / 7. sz. kép

(Vir: <http://www.google.si/imgres>. Pridobljeno: 1. 3. 2012.)



Slika 8 / 8. sz. kép: Osrednja in robna območja

(Prirejeno po: Senegačnik, J., 2011: Evropa, geografija za 2. in 3. letnik gimnazij, str. 28. Modrijan. Ljubljana)