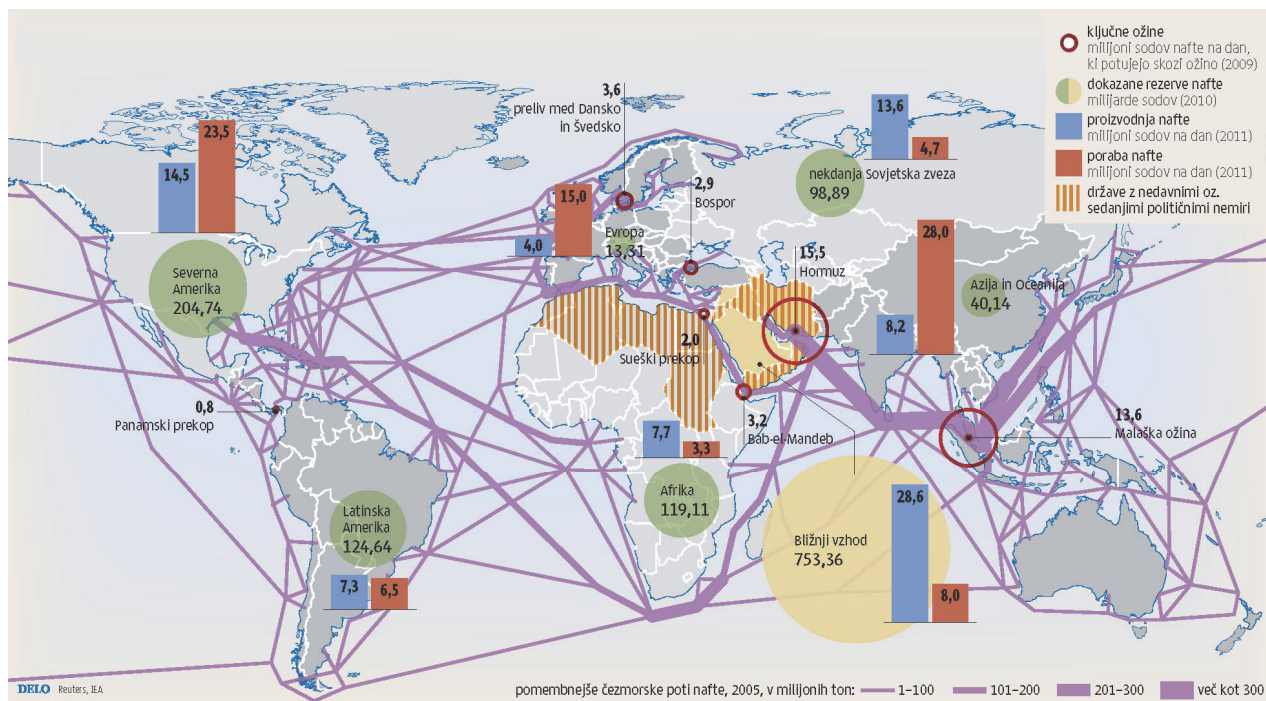


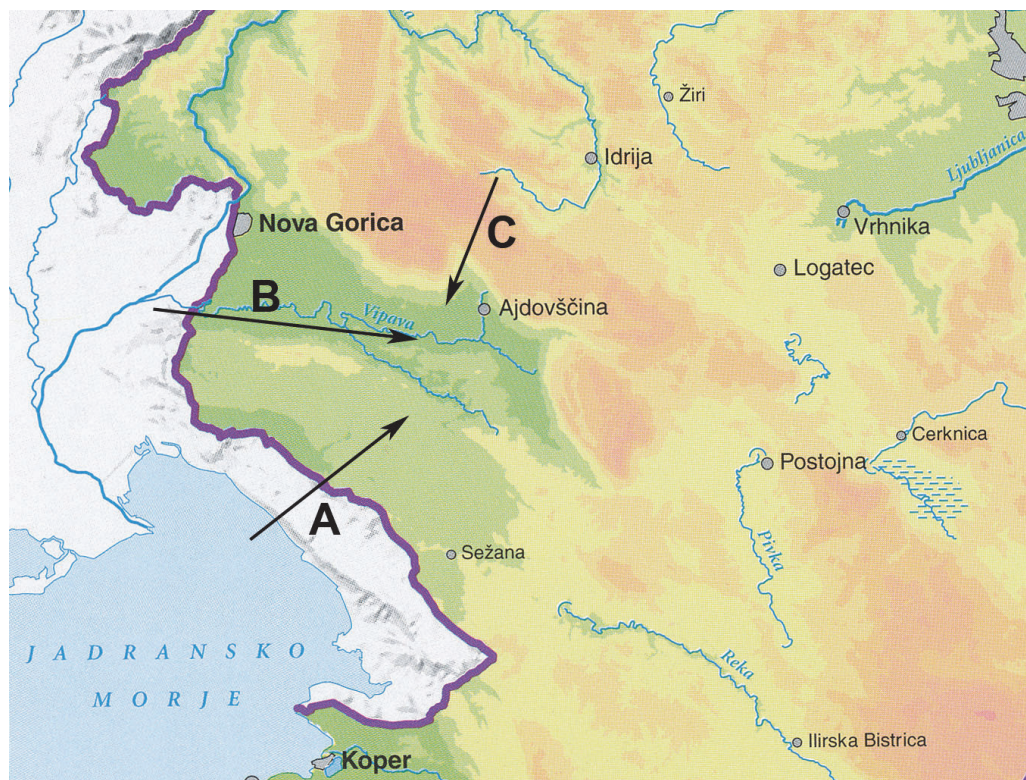


## Priloga k Izpitni poli 2 (vsebuje 6 slik)



Slika 1

(Vir: [http://www.delo.si/assets/media/other/20120109//0106\\_\\_NaftaOzkaGrla.pdf](http://www.delo.si/assets/media/other/20120109//0106__NaftaOzkaGrla.pdf). Pridobljeno: 23. 3. 2012.)



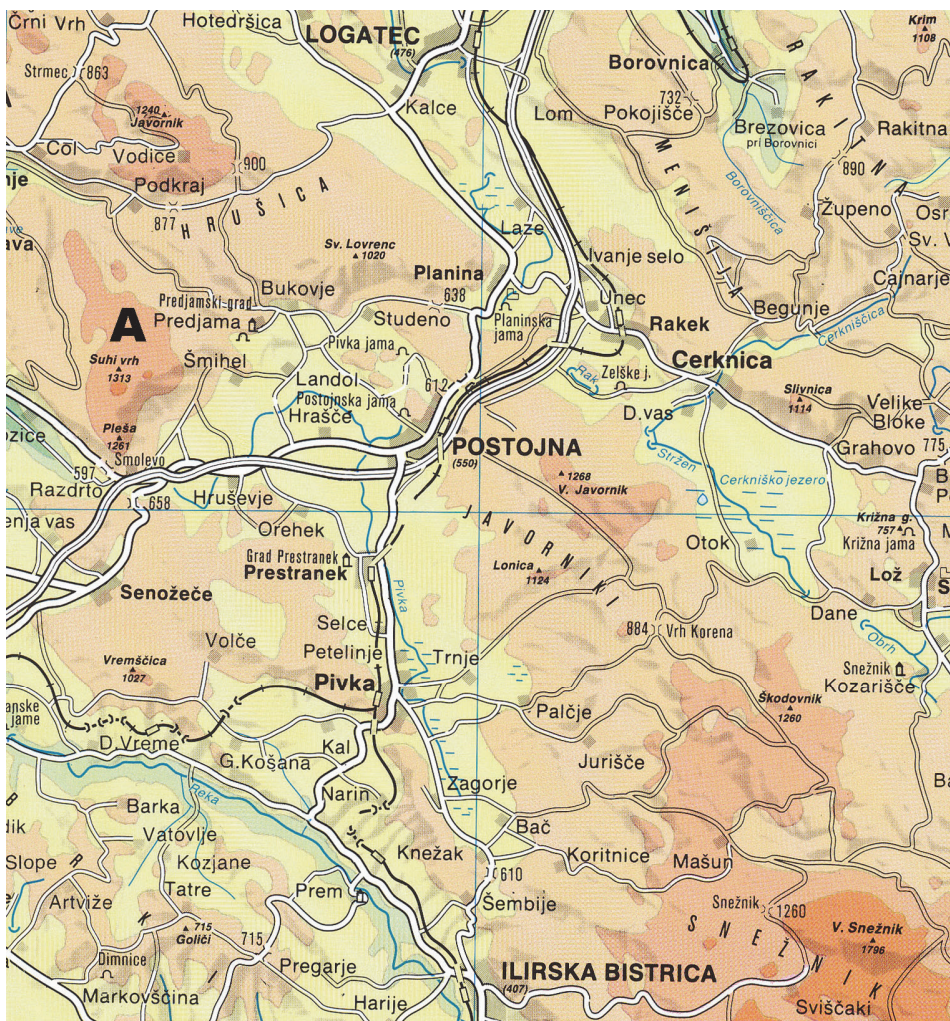
Slika 2

(Vir: Geografski atlas Slovenije. Država v prostoru in času, str. 85. DZS. Ljubljana, 1998)



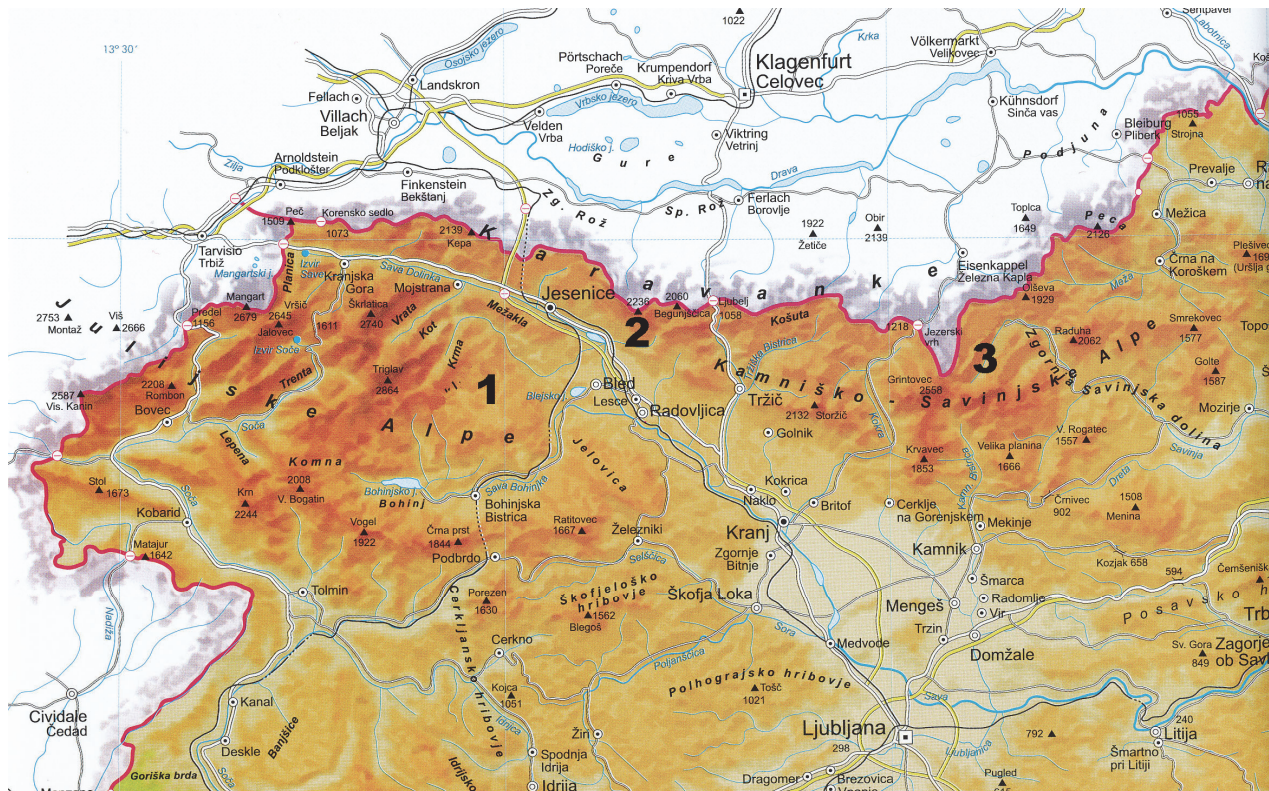
Slika 3

(Vir: G. Bergant)




Slika 4

(Vir: Atlas Slovenije za šolo in dom, str. 26. Mladinska knjiga. Ljubljana, 1999)



Slika 5

(Vir: Geografski atlas Slovenije za osnovno in srednje šole, str. 22. Tehniška založba Slovenije. Ljubljana, 2004)



Slika 6

(<http://www.google.si/stol+v+Karavankah>. Pridobljeno: 5. 6. 2012.)

**Prazna stran**