



Albanija

Splošno

- *Albanija (Albansko Shqipëria, kar pomeni dežela orlov)*
- *Hymni i Flamurit ("Himna zastavi")*
- *Je demokratična republika*
- *Geslo: Ti Shqipëri më jep nder, më jep emrin shqipëtar (Ti, Albanija, mi daš ponos, ti mi daš ime Albanec)*
- *Glavno mesto: Tirana*
- *Glavni jezik: Albanščina (manjšine govoriyo grščino, makedonščino...)*
- *Mednarodne oznake: AL, ALB*
- *Časovni pas: GMT+1 (CET)*
- *Površina: 28. 748 km²*
- *Število prebivalcev: Ocena 2006 3. 581. 656*
- *Državna ureditev: Demokratična republika*
- *Neodvisnost: 1912*
- *Državni praznik: 28. november*
- *Denarna enota: Novi lek*




Predsednik

Bamir Topi



Nekdanji Enver Hoxha

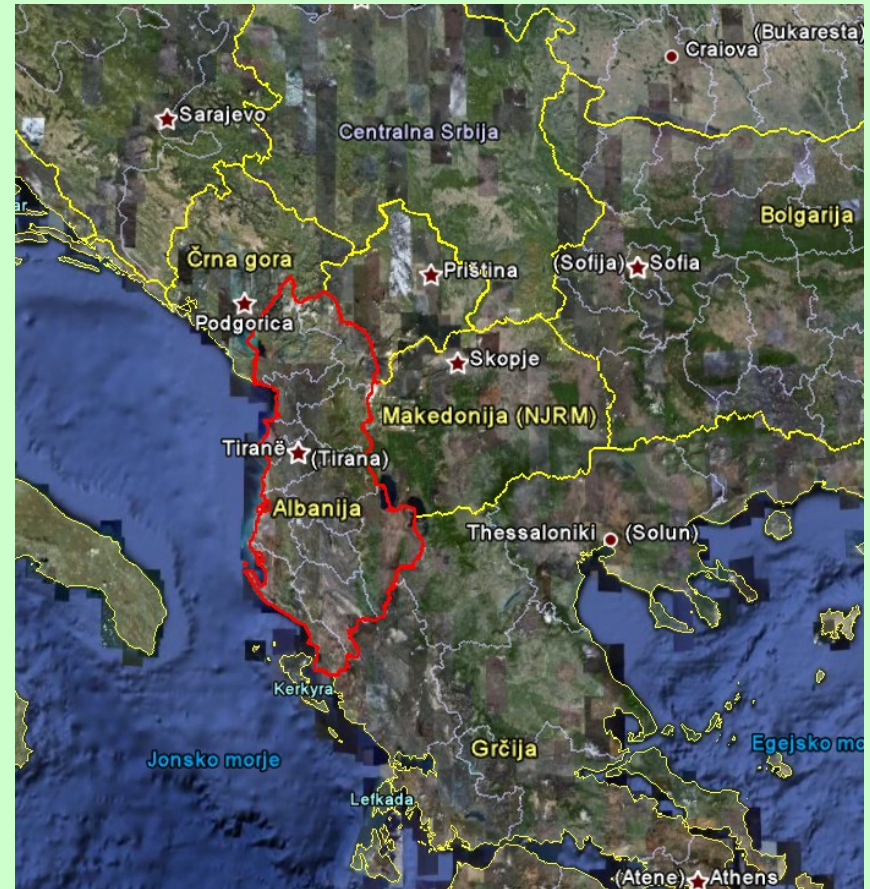


Zgodovina

- Na ozemlju današnje Albanije živeli Iliri. Po razpadu rimskega imperija je prišlo območje pod Bizantinski imperij. Do 5. stoletju je bilo uveljavljeno krščanstvo.
- Svoje ime Albanija dobi med 8. in 11. stoletjem po etnični skupini **Albanos**
- V 9. stoletju začne slabeti moč Bizanca
- Po veliki delitvi leta 1054 se severna Albanija zaveže krščanstvu, južna pa pravoslavlju
- Razcvet Albanskih mest je prinesel srednji vek
- Do leta 1430 osvojijo Albanijo Turki
- Skenderbeg se jim je s fevdalci upiral 25 let
- Po njegovi smrti preide Albanija pod popoln nadzor Otomanskega imperija in kmalu začne intenzivno islamizacijo
- Leta 1908 so sprejeli svojo pisavo. Temeljila je na latinici
- V prvi balkanski vojni so bili Turki poraženi in Albanija razglasi suvereno državo
- Dvajseta leta 20. stoletja prinesejo politično razdelitev države na liberalce in konzervativce
- Med 2. svetovno vojno je priča močnemu odporu nacionalistov in komunistov- slednji po umiku Nemcev prevzamejo nadzor nad državo
- Vodja postane Enver Hoxha
- Njen glavni zaveznik postane Sovjetska zveza, v zgodnjih šestdesetih letih pa Kitajska

Meje

- Sever: Srbija, Črna gora
- Vzhod: Makedonija
- Jug: Grčija
- Zahod: Jadransko morje



Politika in uprava

- *Na mnogih mestih po Albaniji je moč videti bunkerje, zamenjava albanske politične zgodovine*
- *Šele po smrti predsednika Hoxhe, se je začel sproščati sistem*
- *Nova ustava je sprejeta leta 1998 in državo razglasili za demokratično republiko*
- *Prav tako Razglasi svobodo vere, govora medijev in zborovanj (ustava)*



Upravna delitev

Berat
Bulqizë
Delvinë
Devoll
Dibër
Durrës
Elbasan
Fier
Gjirokastër
Gramsh
Has
Kavajë
Kolonjë
Korçë
Krujë
Kuçovë
Kukës
Kurbin
Lezhë
Librazhd
Lushnjë
Malësi e Madhe
Mallakastër
Mat
Mirditë
Peqin
Përmet
Pogradec
Pukë
Sarandë
Shkodër
Skrapar
Tepelenë
Tiranë
Tropojë
Vlorë



Gospodarstvo

- *Albanija spada med gospodarsko najmanj razvite države v Evropi*
- *V kumunističnem režimu je bilo vse pod nadzorom, po demokratizaciji pa pride do velikih reform*
- *Gospodarska rast je močna, toda revščina je še vedno velika*
- *Stroji so zastareli, primanjkuje surovin, imajo slabo prometno omrežje*
- *Stopnja brezposelnih je visoka*
- *Zelo veliko je organiziranega kriminala in korupcije*
- *V zadnjem času veliko vlagajo v razvoju turizma*
- *Redijo ovce, krave, koze, ...*



Podnebje

- *Glavnina Albanije ima sredozemsko podnebje, ki je zlasti izrazito v priobalnih nižinah*
- *Tam so poletja suha in vroča, zime pa deževne, a mile – temperatura se le redko spusti pod ledišče*
- *Zima je v teh predelih tudi čas neviht ter občasnega sneženja.*
- *Povprečna temperatura za mesec avgust je med 17 in 31 °C, za januar pa med 2 in 12 °C*
- *V najbolj vlažnem mesecu decembru pade 211 mm dežja, julij in avgust pa dobita po 32 mm*
- *Povprečne letne padavine v obalnem pasu segajo do 1000 mm, v gorah pa do 2500 mm*



Pokrajina

- Približno 70 odstotkov dežele se nahaja nad 300 m nadmorske višine, slemenitev osrednjega gorstva pa poteka v smeri severozahod-jugovzhod
- Najvišje gore segajo nad 2400 metrov, najvišji vrh pa je Korab (2764 m)
- V severnem delu se nahaja močno nagubano apnenčasto gorovje, ki predstavlja zaključek Dinarskih alp
- Splošno hribovit sever dežele premore mnogo globokih dolin in le malo ravnin
- V južnejših predelih države se nahaja nižje hribovje z več planotami in hrbti, ti pa se nadaljujejo v grško gorovje Pindos
- Zahod države je najbolj poseljeno in kmetijsko obdelano območje, ki se razprostira čez obalno ravnino s posameznimi hribi
- Obdelovalne površine so bolj razvite ob rekah, kjer pa škodo povzročajo poplave

Vodovje

- Najdaljša reka je Drina z 282 km, sledijo pa ji Seman, Shkumbin in Vjose
- Velike sile voda v zgornjih tokovih so v goratem terenu izdolble mnogo globokih sotesk, katerih skoraj navpične stene merijo tudi do 90 metrov
- Večina rečnih tokov je neprimernih za namakanje, saj se ti v zgornjem toku izgubljajo v soteskah, v spodnjem toku pa nosijo mnogo sedimentov in pogosto menjajo svoje struge
- Večja in pomembnejša albanska jezera so **Skadarsko** jezero na meji s Črno Goro, **Ohridsko** jezero na meji z Makedonijo ter **Prespansko** jezero na meji z Makedonijo in Grčijo

Rastlinstvo in živalstvo

- 36 odstotkov površine Albanije pokrivajo mešani gozdovi vrbe, topola, bresta, borovca in hrasta, večje nekdanje gozdne površine pa so se umaknile pašnikom ter podlegle sečnji
- Ta področja so zato izpostavljena eroziji, saj so zaradi suše travne površine razredčene.
- Obsežne kmetijske površine so v preteklosti zmanjšale količino divjadi
- Danes je v Albaniji mogoče najti srnjad, volkove ter divje svinje, in sicer v odmaknjenih območjih
- Velika je populacija divjih ptic.

Naravna bogastva

- *Albanija hrani razmeroma velike zaloge Zemeljskega plina in nafte v svojem jugozahodnem delu, severovzhodne pokrajine pa vsebujejo mineralne surovine, zlasti železo, baker, krom in nikelj*
- *Gozdovi so v Albaniji pomemben vir lesa*
- *V bližini Tirane so rudniki lignita in Zemeljske smole*



Okoljski problemi

- *Industrializacija države v času vladavine Komunizma je razmeroma močno prizadela naravno okolje v Albaniji, prekomerni posegi pa se nadaljujejo tudi danes*
- *Največje težave predstavljajo ogrožanje in izumiranje divjih vrst, krčenje gozda in prekomerna širitev kmetijskih površin*
- *Erozija je na mnogih površinah zaradi pomanjkanja rastlinske preproge močna ter hitrejša od nastajanja nove prsti*
- *Onesnaževanje zraka, prsti in podtalne vode povzročata rudniška industrija*
- *Osveščенost prebivalstva glede ekološke problematike je skromna, saj gre državna politika še vedno v smer gospodarskega razvoja*
- *Albanija se je pridružila večini mednarodnih sporazumov glede Podnebnih sprememb, ohranjanja biotske raznolikosti in mokrišč.*



Zanimivosti

- *Imajo zelo neurejen promet*
- *Neurejene ceste*
- *Veliko bencinskih črpalk*

Slike

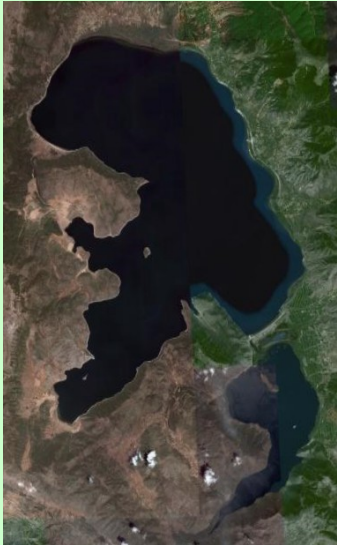
Skadarsko



Ohridsko



Prespansko



grb tirane



Viri

- <http://sl.wikipedia.org/wiki/Albanija>
- <http://images.google.si/images?hl=sl&client=firefox-a&rls=org.mozilla:sl:official&um=1&q=albanija&ie=UTF-8&sa=N&tab=wi>
- <http://www.ljudmila.org/sgs/modules.php?name=News&file=article&sid=169>
- <http://www.youtube.com>
- [Google earth](#)