

BELGIJA



- ★ Kraljevina Belgija
- ★ Severnozahodna Evropa
- ★ Bruselj
- ★ Evropski parlament



Gospodarstvo

- * Diamanti
- * Pristanišča
- * Razviti železnijski sistemi





Kmetistvo

Pšenica
Koruza
Krompir
Ječmen



Jeziki

- * Nizozemščina
- * Frančoščina
- * Nemščina



Sosednje države

- * Nizozemska
- * Luksemburg
- * Nemčija
- * Francija



Podnebje

- * Oceansko podnebje
- * Hladna poletja in mile zime
- * Bližini morja je toplo, vlažno in blago
- * Junij 13°C - 22°C
- * Januar 0°C - 5°C



REKE

- * Reka Meus
- * Oise

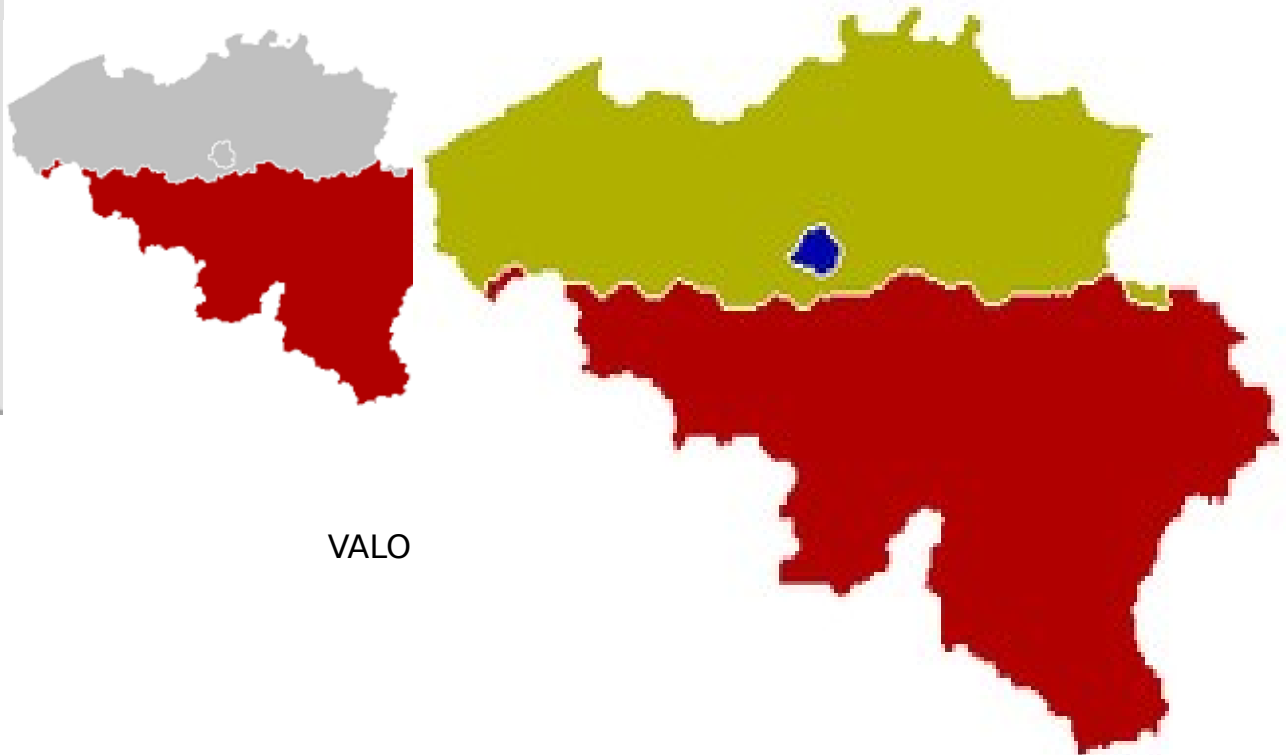


Državna ureditev

* Federalne enote: flamska, valonska in bruselj



FLAMSKA



VALO

Prebivalstvo in velikost

* 11 milijonov

* 30,500 km²



Denarna valuta


- * Prej belgijski fran
- * Zdaj Evro



ZNAMENITOSTI




- * l. 1831-Prvi kralj Belgije
- * l. 1835 -prva železniška proga v Evropi
- * l. 1914- Belgija napade nemško vojsko
- * l. 1944- osvoboditev Belgije
- * l. 1957- Rimska pogodba
- * l. 1958- evropska Atomij
- * l. 2001 -postane prestolnica Europe



Verska sestava

- * Katoličani 80%
- * muslimani 1,1%,
- * protestanti 0,4%,
- * ateisti 7,5%
- * + ostali.
- * Verska svoboda v državi je zagotovljena



Rastje in živali

- * 60 % površine je obdelane. Obsežnejši gozdovi so v Ardenih. V velikih količinah najdemo v Belgiji hiacinte, lilije

*

* **Raba tal**

* NJIVE 24,7%


* TRAVNIKI in PAŠNIKI 21,2%

* GOZD 21,1%

* OSTALO 33%



Atomi



HIMNA BELGIJE

* <https://www.youtube.com/watch?v=XeWyx1KuC0Q>

VIRI

* <http://sl.wikipedia.org/wiki/Belgija> (18.2)

* http://www.revijahorizont.com/?page=prispevek&id_stran=12&id_prispevek=106&PHPSESSID=b8432812205335b4a43c780ec49e1683

(18.2)

* <http://www.delo.si/mnenja/blog/belgijsko-morje-pozimi.html>

(18.2)

* https://www.google.si/search?q=belgija&espv=2&biw=1366&bih=707&source=Inms&tbm=isch&sa=X&ei=80n3VLWSC6GL7AaB_IG4DQ&ved=0CAYQ_AUoAQ

(18.2)

* <http://pointbelgium.blogspot.com/2009/08/zgodovina-belgije-na-kratko.html>

(18.2)

http://mss.svarog.si/geografija/index.php?page_id=111