

# BOSNA IN HERCEGOVINA (BiH)





Slika 1: Karta Bosne in Hercegovine

- Površina : 51,129 km<sup>2</sup>.
- Uradni jeziki: bošnjaški, srbski in hrvaški.
- Denarna enota: konvertibilna marka.

- BDP 10,5 milijard USD
- N



Slika 2: konvertibilna marka

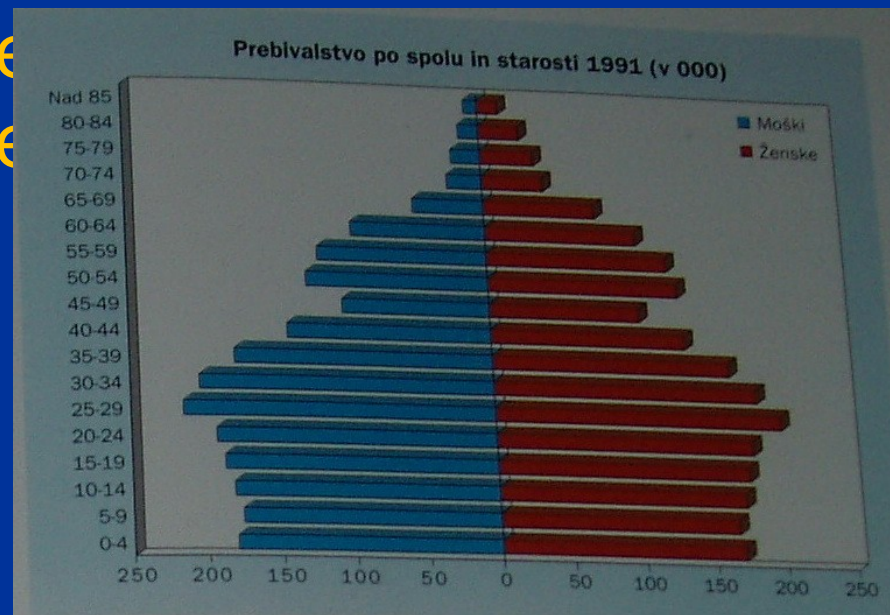
# PREBIVALSTVO

- Število prebivalcev:
- 3.366.000 (1998),
- 3.900.000 (ocena 2006).
- Gostota preko 65,8preb/km<sup>2</sup>

Rodnost (1996)	7,9 ‰
Smrtnost (1996)	15,4 ‰
Naravni prirastek (1996)	-8,5 ‰
Smrtnost dojenčkov (1995)	43,2 ‰
Povprečna letna rast preb. (1993-98)	-3,8 %
Pričakovano trajanje življenja (1995)	M 72,1 leta; Ž 77,7 leta
Delež preb., mlajših od 15 let (1991)	23,4 %
Delež preb., starejših od 60 let (1991)	11,6 %
Delež mestnega prebivalstva (1995)	49 %
Število in delež aktivnih preb. (1995)	ok. 800.000 (25 %)

Slika 3: Tabela o prebivalstvu.

- Pred vojno velika rast prebivalstva.
- V vojni je bilo veliko žrtev, nekateri pa so morali zapustiti državo in se preseliti v sosednje države (Slovenijo, Hrvaško...).
- Med vojno tudi preseljevanje iz vasi v mesta – podeželje opustošeno.
- Do leta 1998 se je vrnila večina beguncev.

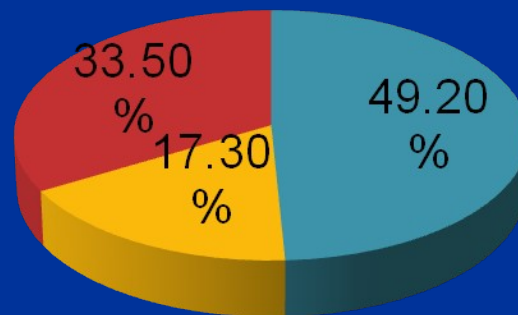


Slika 4: Starostna piramida prebivalstva leta 1991

# VERSKA SESTAVA PREBIVALSTVA

- Muslimani (49,2%),
- katoličani (17,3%),
- pravoslavni (33,5%).

Verska sestava  
prebivalstva (1991)

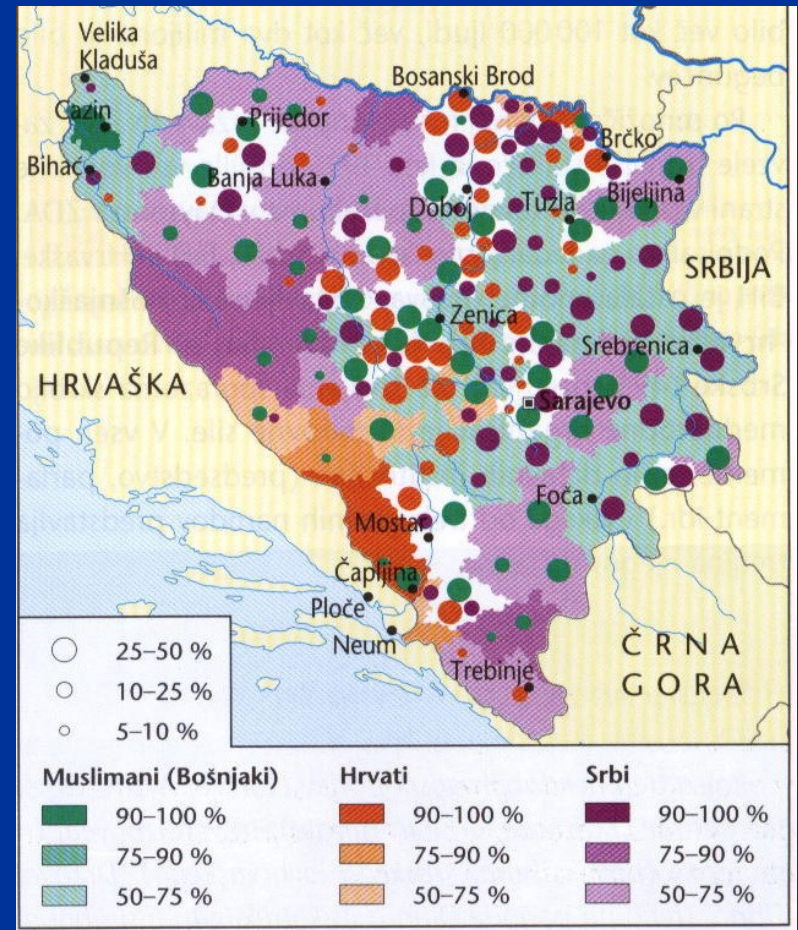


■ Muslimani

■ Katoličani

# NACIONALNA SESTAVA PREBIVALSTVA

- Najbolj nacionalno mešana republika.
- Bošnjaki (43,7%),
- Srbi (31,3%),
- Hrvati (17,3%),
- ostali - Jugoslovani



Slika 5: Etnična sestava leta 1981

- Pred vojno so bili narodi tesno prepleteni (isti jezik, pisava...) – razlika le po verski pripadnosti.
- 1992 referendum o neodvisnosti BiH – Srbi ga bojkotirajo z orožjem.
- Sledi vojna (bosanski Hrvati, Bošnjaki, del srbov proti bosanskim Srbom)



Slika 6: Smeri begunskih tokov na območju nekdanje Jugoslavije med leti 1991-93



- Ob koncu vojne ne morejo načrtovati mej po nacionalnih mejah – narodi so bili med seboj pomešani.
- **ETNIČNO ČIŠČENJE** – iztrebljanje drugih narodov na nekem ozemlju, da bi postalo “etnično čisto”.
- 1995 mirovni sporazum v Daytonu (Srbija, Hrvaška, BiH) – BiH ostane enotna država iz bošnjaško – hrvaške Federacije BiH in republike Srbije.



Slika 7: Doytonska delitev

# GOSPODARSTVO

- Vojna je močno vplivala na razvoj gospodarstva (uničeno el. omrežje, industrija, zdravstvene ustanove, ceste, železniški promet...).
- Pomoč mednarodne skupnosti – počasna obnova



Slika 8: Porušena Nacionalna knjižnjica v Sarajevu.



Slika 9: Vojna v Sarajevu

# KMETIJSTVO

- Kmetijska zemljišča v lasti zasebnih kmetov.
- Majhne in razdrobljene kmetije.
- Njive v ravninskih in gričevnatih delih na severu in v dolini reke Neretve (obdelovanje zemljišč na določenih mestih onemogočajo minska polja).
- Pridelujejo: žita (pšenica, ječmen), krompir, povrtnine, tobak...
- ž... a, goved



Slika 10: krompir



Slika 11: ječmen

# RUDARSTVO

- Po 2.svetovni vojni rudarstvo pomembna podlaga industrializacije.
- **Rjavi premog** (Banovići, Ugljevik, Zenica...),
- **lignit** (Lukavac, Dobrinja, Tuzla...),
- **železova ruda** (Vareš...),
- **boksit** (Posušje, Čitluk...),
- **kamena sol** (Tuzla, Tušanj),
- **barit** (Kreševo).



Slika 12: sol - Tuzla



Slika 13: kopanje lignita - Tuzla

# INDUSTRIJA

- 1945 – 1991 preoblikovanje iz agrarne v industrijsko državo.
- Oborožitvena industrija.
- Med vojno zastoje industrije, nato pa težavna obnova.
- Železarska industrija (Zenica, Vareš...),
- barvna metalurgija (tovarna aluminija – Mostar)
- strojna, kovinska, kemična (Tuzla), papirna, lesna, tobačna industrija,
- tovarne avtomobilov.



Slika 14: Papirna industrija - Sarajevo



Slika 15: Tovarna aluminija Mostar

# TURIZEM

- Zaradi vojne je povsem zamrl.
- Glavna privlačnost so nekatera mesta:
- **Jajce** (mesto ob izlivu Plive v Vrbas, privlačno zaradi pomembnosti v 2.svet. vojni, tam so številne mošeje, mestno obzidje ter slap na Plivi),
- **Mostar** (gospodarsko in kulturno središče, med vojno uničen znameniti Stari most).



Slika 16: Slap na Plivi



Slika 17: Stari most v

# Sarajevo

- Glavno mesto.
- Znamenitosti: mestna hiša, številne mošeje in džamije, Narodni muzej, Muzej mesta Sarajeva...
- V okolici tudi zdravilišča, izvir žveplaste vode in kraški izvir Bosne.
- Leta 1984 so tukaj potekale tudi zimske Olimpijske igre.



Slika 18: Sarajevo



Slika 19: Begova džamija - Sarajevo