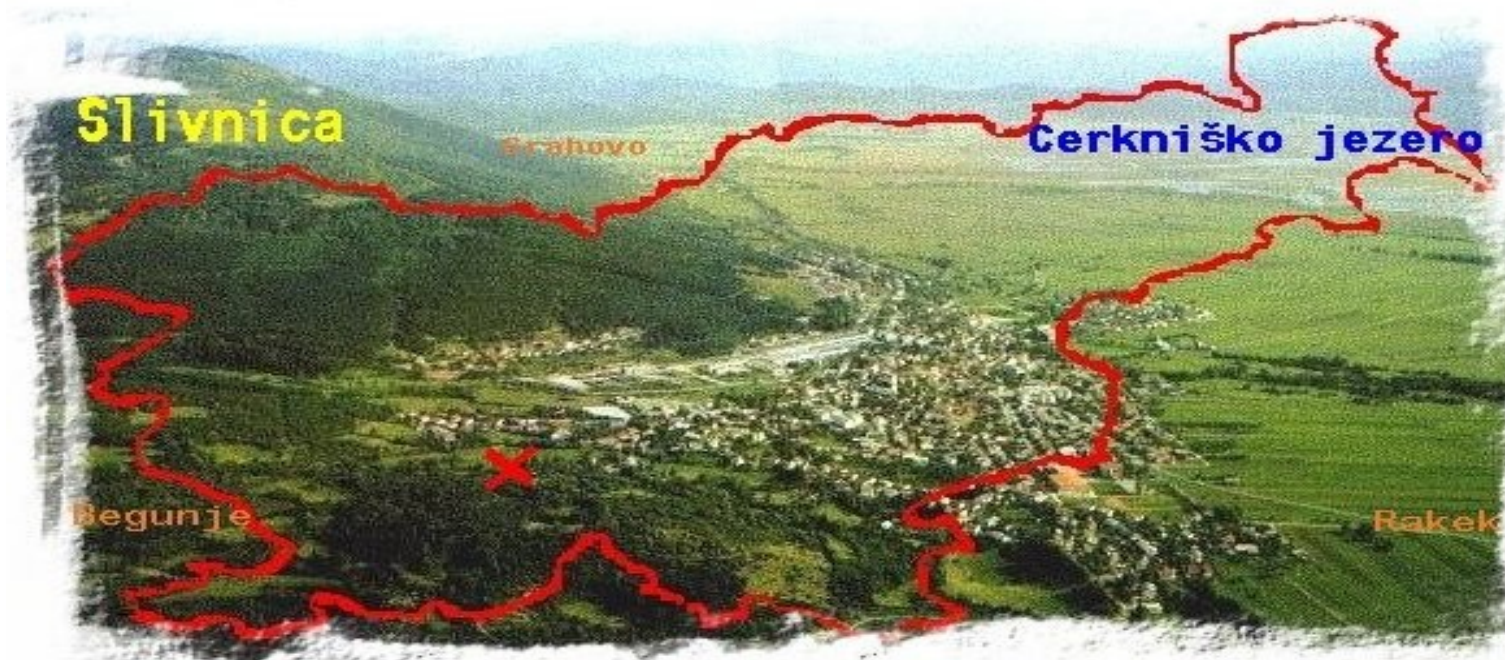


Cerkniško jezero



Lega



Jugozahodno od Ljubljane

Cerkniško polje J del (največje slo. kraško polje)

Splošni podatki o jezeru

- Kraško presihajoče jezero
- Gladina: 552m nadmorske višine
- Površina: 26 km²
- Obseg: 40 km
- Dolžina: do 10.5 km
- Širina: do 4.7 km
- Globina: do 10.7 m

Presihanje

Jezero je postalo znano predvsem zaradi presihanja.

Pritoki: -V: Cemun, Okence, Obrh

-Z: Goriški potok, Lipsenjščica, Žirovnjščica

Jezero praznijo požiralniki in jame: Veliki in Mali Altar, Bevček, Levišča...

Ponor na Cerkniškem jezeru



- Skozi take ponore voda odteka iz jezera

Požiralniki



Polno in prazno Cerkniško jezero




Letni časi na jezeru

- **Pomlad**: jezero se napolni, vrne se veliko ptic, ribolov, jadralci in “surfarji”
- **Poletje**: v začetku poletja kopalci, potem jezero presahne, kmetje kosijo visoko jezersko travo
- **Jesen**: jezero se zopet napolni, veliko je jadralcev in sprehajalcev
- **Zima**: jezero zamrzne, ogromno drsalcev, hokej, teki na smučeh

Spomladi



Poleti



Jeseni



Pozimi




Življenje v vodi

- V jezeru živi 10 vrst rib
 - 7 avtohtonih: ščuka, klen, linj, menek, mali in veliki glavač, potočna postrv in podust
 - 3 vrste pa so prinesli od drugod: krap, rdečerepka, ostriž

Življenje v zraku

- Jezero leži na eni najpomembnejših selitvenih poti ptic v Evropi
- 200 vrst ptic
- Pri jezuru gnezdi nekaj zelo redkih vrst ptičev (Kosec)

Maketa jezera



- Maketo si lahko ogledate v Muzeju jezerski hram
- Ob maketi poslušate strokovno razlago o jezeru

Slike jezera



Slike jezera




- Jate ptic, ki gnezdijo na jezeru

Slike jezera



Slike jezera



Slike jezera



Slike jezera



Slike jezera

