


CRNA GORA



SPLOŠNO

- Površina: 13,812 km²
- Prebivalstvo: 625,266 (2011)
 - 45% Črnogorci
 - 30% Srbi
 - 25% Bošnjaki, Albanci
- Uradni jezik : črnogorščina
- Glavno mesto: Podgorica (150tisoč)
- BDP : 6813\$ (2012) (Slo: 22000\$)
- Valuta: evro



ZGODOVINA

- Samostojna že od leta 1042 (Duklja),
- Turška nadoblast – upori,
- Berlinski kongres (1878), mednarodna suverenost,
- po I. sv. vojni združitev v Jugoslavijo,
- razpad SFRJ, združitev s Srbijo,
- 2006 referendum o neodvisnosti (55,6% za samostojnost).



LEGA

- Jugovzhodna Evropa,
- Balkanski polotok,
- Ob Jadranskem morju na JZ,
- Meji: SV - Srbija, JZ - Hrvaška, Z - Bosna in Hercegovina, JV - Albanija.



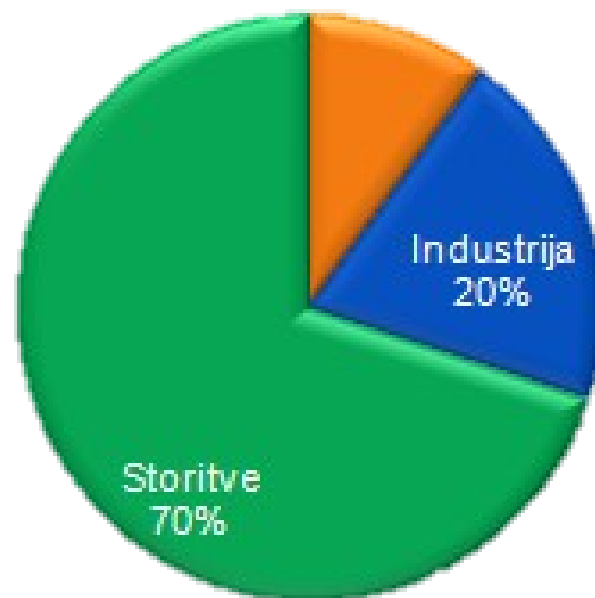
RELJEF, PODNEBJE

- Dinarsko gorstvo (Durmitor – 2522m),
- Ravnine, kotline,
- Podnebne razmere:
 - Mediteransko,
 - Sub-mediteransko,
 - Celinsko,
 - Gorsko.



GOSPODARSTVO

- Temelj: Storitvene dejavnosti,
- Industrija:
 - Jeklo, aluminij,
 - Hidroelektrarne,
 - Živilska,
 - Transport, telekomunikacije.
- Turizem!
- Gozdarstvo, lesna predelava.



ZNAMENITOSTI

○ **Budva:**

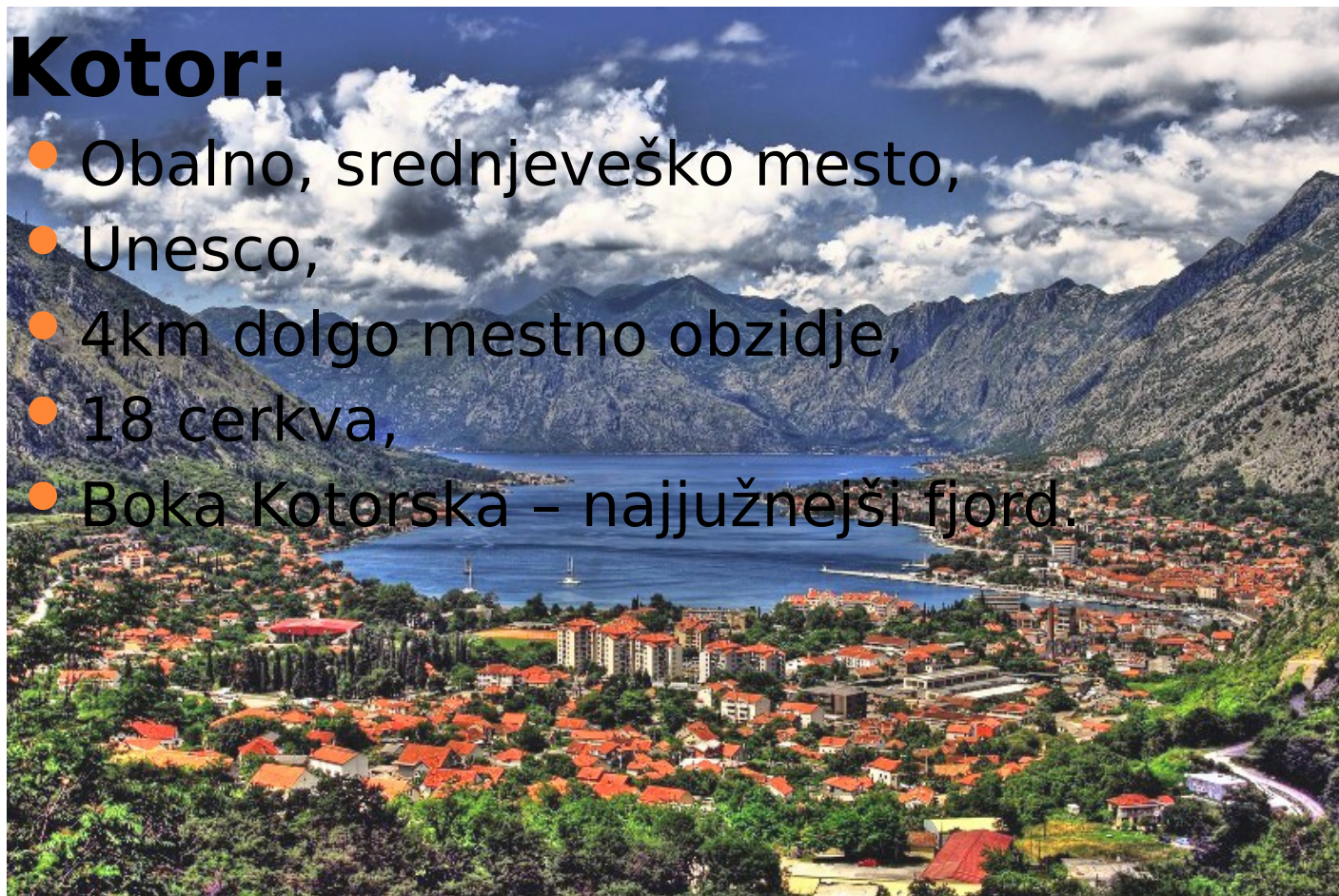
- Turistično mesto, pristanišče,
- 11 tisoč prebivalcev,
- Peščene plaže,
- Pestra zgodovina.



ZNAMENITOSTI

○ **Kotor:**

- Obalno, srednjeveško mesto,
- Unesco,
- 4km dolgo mestno obzidje,
- 18 cerkva,
- Boka Kotorska - najjužnejši fjord.



ZNAMENITOSTI

○ **Cetinje:**

- Občina na jugu Črne gore,
- Nekdanja prestolnica,
- Palača, samostan,
- Vlaška cerkev.



ZNAMENITOSTI

