



# ETIOPIJA



# LEGA

**LEŽI:** - v SV Afriki

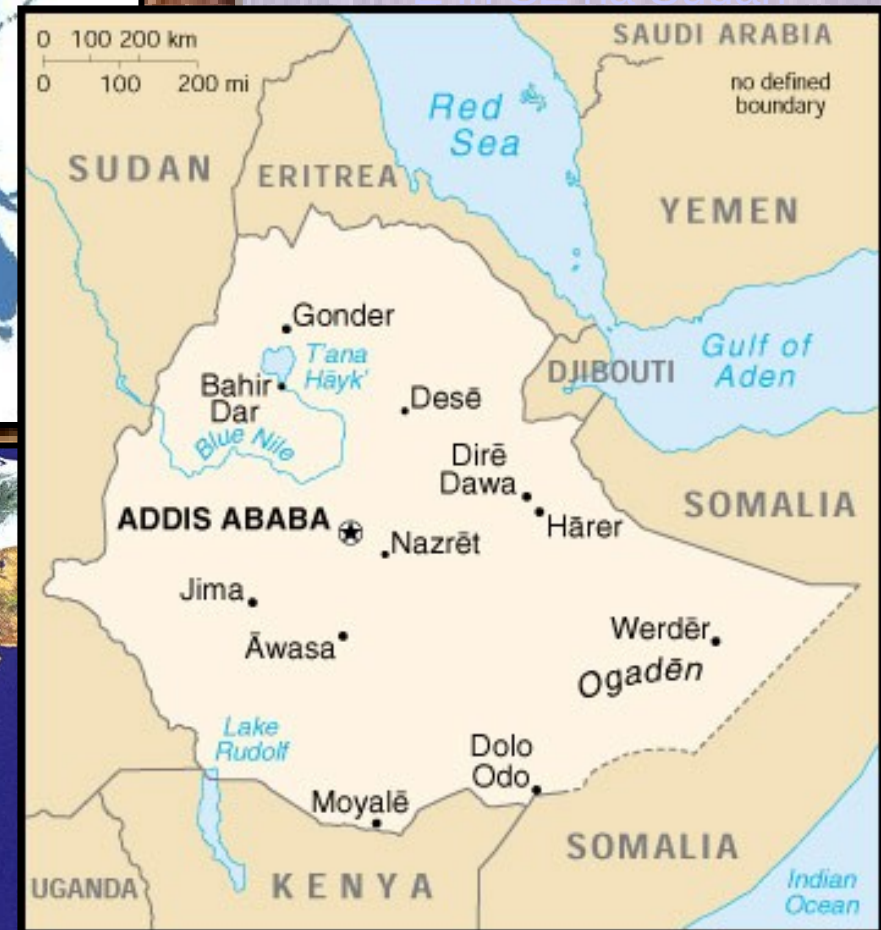
**MEJI NA:** - S na Eritrejo

- SV na Džibuti

- V na Somalijo

- J na Kenijo

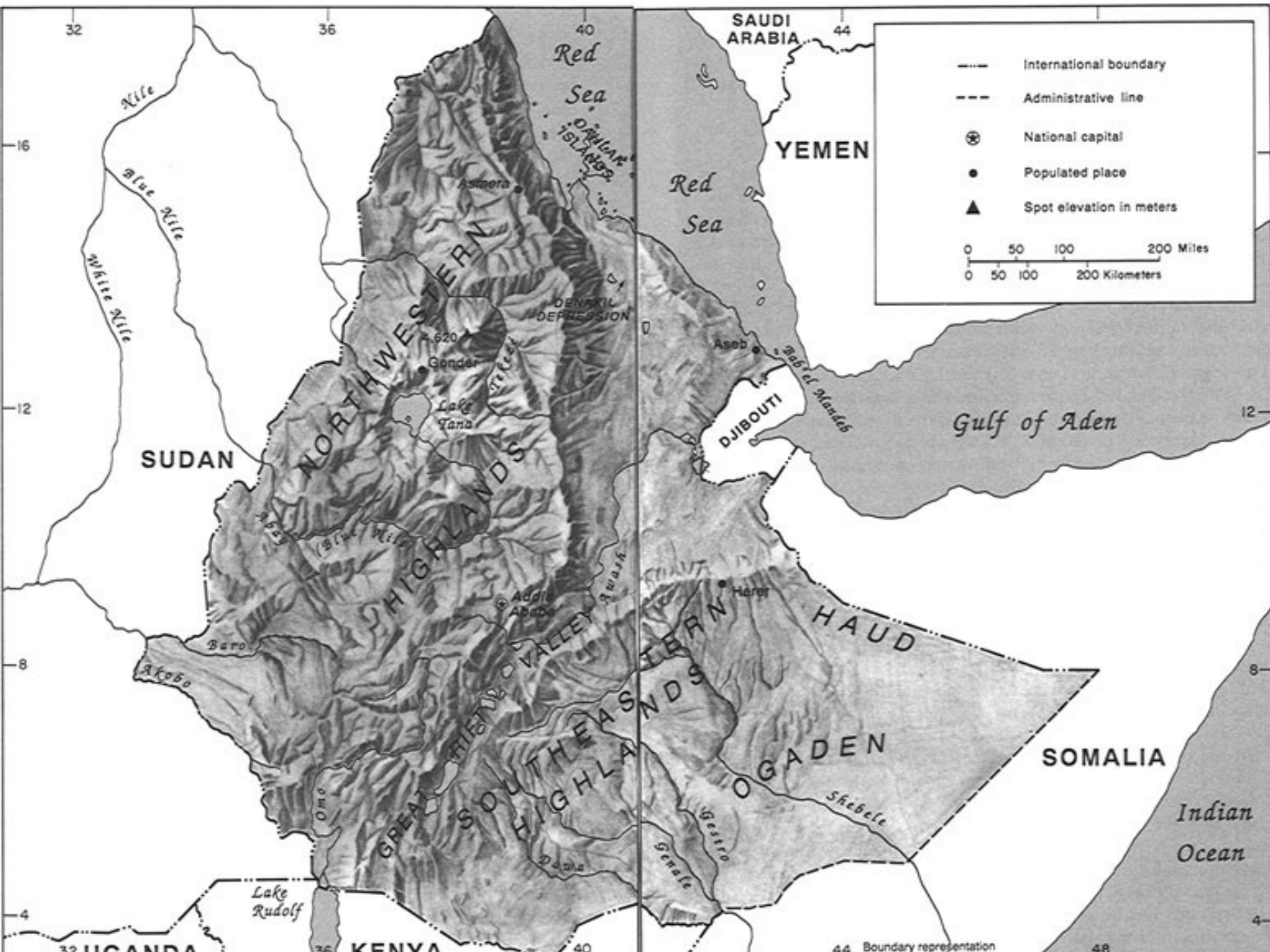
- Z in SZ na Sudan




# OSNOVNI PODATKI



Uradni jezik	amharščina
Glavno mesto	Adis Abeba
Površina	26. na svetu
Skupno	1.223.600 km <sup>2</sup>
% vode	0,7%
Prebivalstvo	16. na svetu
Skupno (leto)	67.673.031
Gostota	60/km <sup>2</sup>
Valuta	etiopski bir
Državna himna	Korakaj naprej, draga mati
Nacionalna klicna koda	Etiopija 251









erozije

višavju

kem

je

haja

baž,

Nad 3000 m – pašniki

**ETIOPSKO VIŠAVJE**

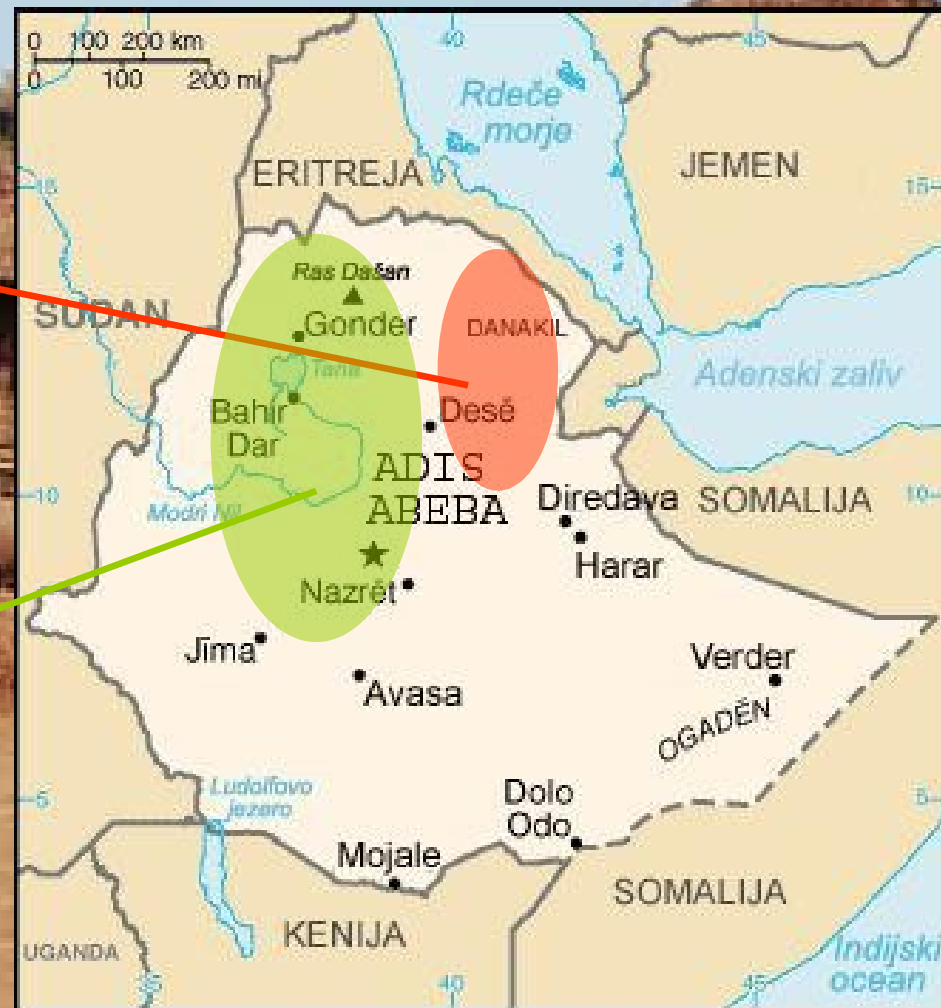
# PODNEBJE

Letne čase določa menjavanje deževnih in sušnih obdobj.

V Danakilski kotlini puščavsko pod. (zelo visoke temperature - nad 50° C in malo padavin pod 200 mm)

Na višavju je podnebje tropsko. Višavje dobi precej padavin največ od junija do septembra

vlažni pasati






# GOSPODARSTVO

KMETIJSTVO



RUDNA BOGASTVA



TURIZEM

INDUSTRIJA



GOZDARSTVO






# GOZDARSTVO



- ima 15 milijonov hektarov gozdov (13% površine),
- v težko dostopnih gorskih dolinah in na JZ,
- na lahko dostopnih mestih pa je gozd izkrčen in degradiran,
- večino prebivalstva edini vir kurjave.

# RUDNA BOGASTVA



Zaenkrat so našli samo nekaj rudnega bogastva.

Pridobivajo: - kuhinjsko sol iz slanih jezer – Danakilska kotlina  
- zlato - pokrajina Sidamo na jugu  
- platino na zahodu - Yubdo



# INDUSTRIJA

Je skromno razvita, namenjena samo domačemu trgu. Zaposluje manj kot 2% delovne sile in prispeva ok. 8% bruto domačega proizvoda. Večina industrij je v Adis Abebi in Dire Dawi.

Poglavitne panoge so:

- tekstilna, živilska ind. (sladkor, rastlinska olja, brezalkoholne pijače),
- usnajrska, obutvena, tobačna industrija in industrija gradbenega materiala.



# TURIZEM

Turizem je slabo izkoriščen, vendar pa ima velike možnosti za razvoj turizma:

- slikovita pokrajina
- kulturne znamenitosti
- narodni parki

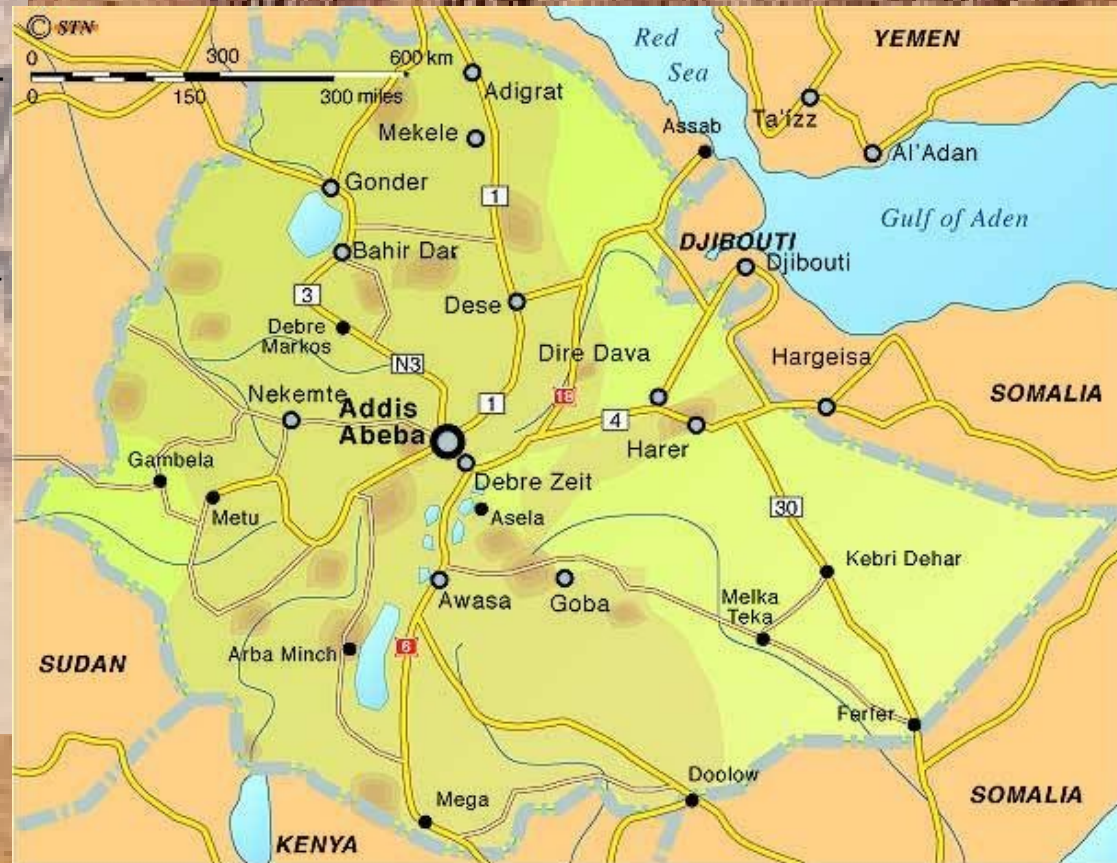
Za okrepitev turizma v Etiopiji pomanjkanje prometne in turistične infrastrukture.

Na leto pride samo 102.000 tujih turistov.



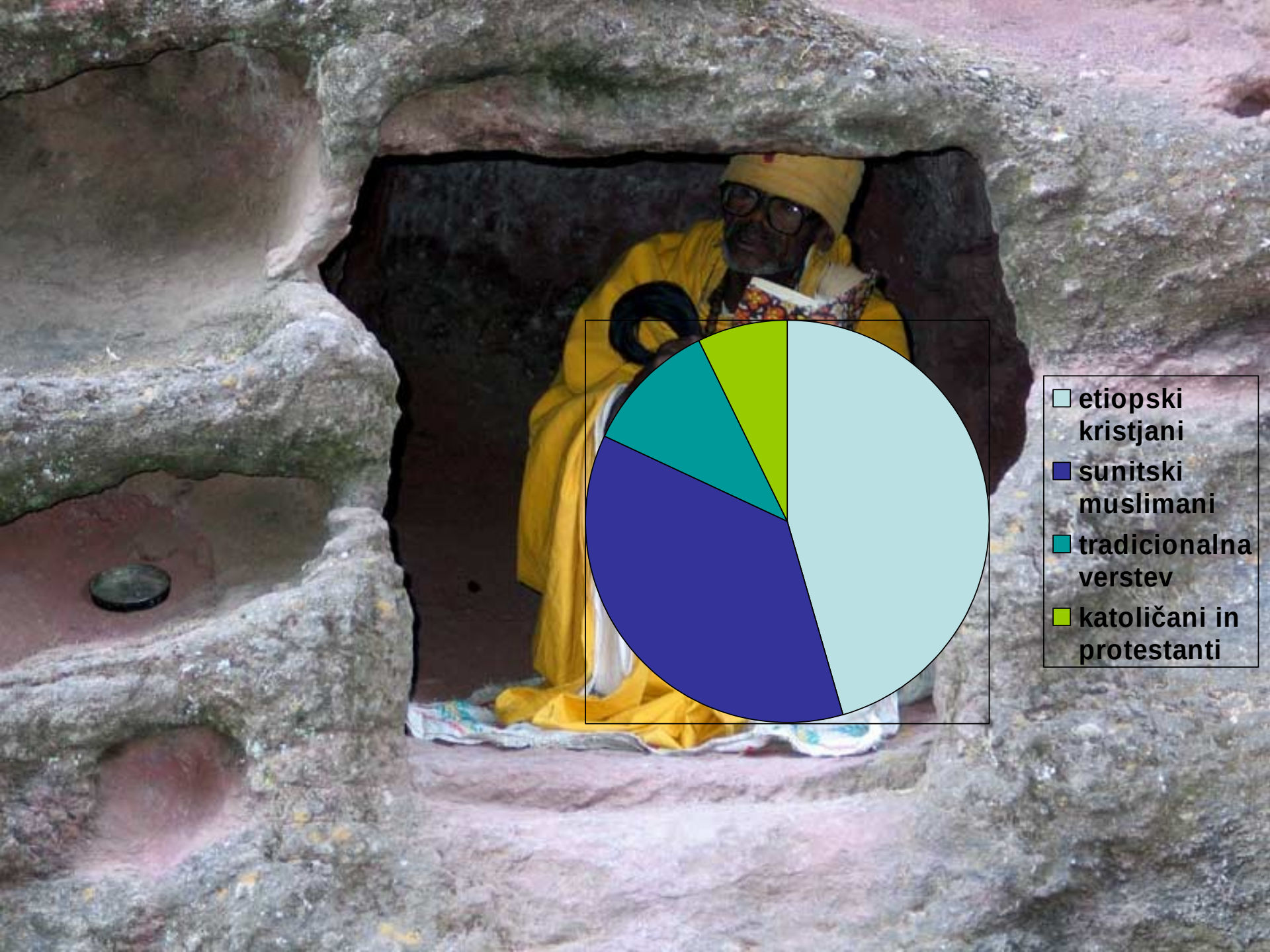
# PROMET

- **Cestni promet:** cest je 19.400 km = 15% asfaltiranih  
Najpomembnejše so ceste Adis Abeba – Asmara (759 km), Dese – Džibuti (523 km) in Adis Abeba – kenijska meja (801 km).
- **Železniški promet:** 782 km dolga etiopsko – džibutijska železniška proga
- **Ladijski promet**
- **Letalski promet:** Mednarodni letališči sta Adis Abeba in Dire Dawa, imajo pa še 29 manjših letališč.

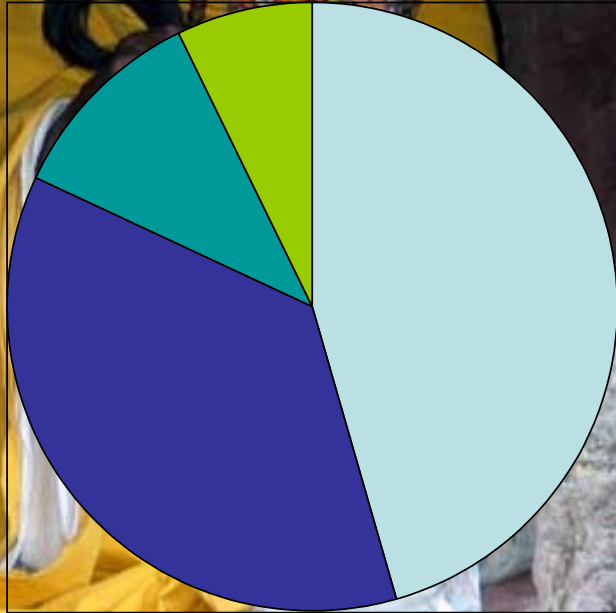








- etiopski kristjani
- sunitski muslimani
- tradicionalna verstev
- katoličani in protestanti





# PRAZNIKI

Datum	Slovensko ime	Krajevno ime
7. januar	pravoslavni božič	
19. januar	praznik treh kraljev	<i>Timket</i>
2. februar	praznik žrtvovanja	<i>Eid-ul-Adha</i>
2. marec	bitka pri Adovi	
12. april	pravoslavni velikonočni ponedeljek	
25. april	koptski dobri petek	
2. maj	mulud	<i>Mulud</i>
5. maj	dan rodoljubov	
28. maj	konec vojaškega vladanja	
11. september	etiopsko/koptsko novo leto	
27. september	praznik pravega križa	
14. november	konec ramadama	<i>Eid-al-Fitr</i>

# ZGODOVINA



- Leta 1974 - vojaška uporniška skupina Derg odstavila cesarja Hajla Selasija I. in ustanovila socialistično državo.
- Leta 1991 - vojaški režim je zaradi krvavega državnega udara, uporov, velikih suš, lakot in velikega števila beguncev strla zveza uporniških sil, Etiopska ljudska revolucionarna demokratična fronta
- Leta 1994 - so sprejeli ustavo
- Leta 1995 - so bile prve večstrankarske volitve., -
- Leta 1998 - Obmejna vojna z nekdanjo odcepljeno etiopsko deželo Eritrejo, je prizadela državno gospodarstvo

# ZANIMIVOSTI

1. Adis Abeba~ nova roža

2. Tri do štiri milijone let so stare kosti tako imenovane Lucy, ki so jih našli leta 1974 v dolini Avaš (Awash) na etiopskih tleh, in spadajo med najstarejša okostja hominidov.

3. 1,7 miliona ljudi je okuženih z Aids-om.

4. Zaradi spopada z Eritrejo je Etiopija postala ena naj siromašnejših držav na svetu.

5. Jezero Tana je eno najpomembnejših jezer, saj iz nje črparjo vodo za skoraj vso Afriko

# LITERATURA IN VIRI

## INTERNET:

- [si.wikipedia.org/wiki/Etiopija](https://si.wikipedia.org/wiki/Etiopija)
- [www.motorobi.com/album008.htm](http://www.motorobi.com/album008.htm)
- [travel.over.net/svet/drzave/index.php?id=38](http://travel.over.net/svet/drzave/index.php?id=38)

## KNJIGE:

- dežele in ljudje: Afrika južno od Sahare



KONEC