

FRANCIJA

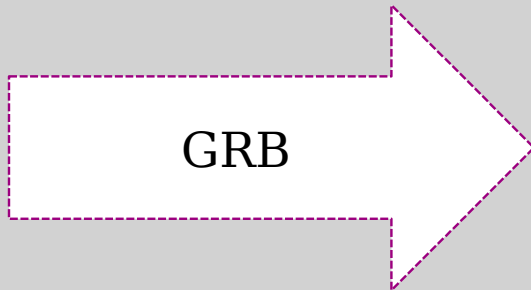



OSNOVNI PODATKI

- Prebivalstvo - 65,3 milijona
- Površina - 551.695 km²
- Glavno mesto - Pariz
- Valuta – evro



ŠE NEKAJ POMENBNIH PODATKOV



PODNEBJE



V Franciji je podnebje zmerno.


- Severozahod Francije pogosto deževen, vendar z blagimi zimami in precej hladnimi poletji.
- Južna Francija vključno s sredozemsko obalo, ima vroča, suha poletja in tople, mokre zime.
- Vzhodna Francija ima bolj celinsko podnebje z vročimi poletji in mrzlimi zimami.



GOSPODARSTVO



- Kmetijstvo, gozdarstvo in ribištvo: Francija sodi med najbolj razvite države v Evropi. Je največja kmetijska proizvajalka v zahodni Evropi. Glavni pridelki so pšenica, ječmen, oves, rž, koruza in sončnično seme ter sadje, krompir in sladkorna



POVRŠJE



- V Franciji najdemo zelo različno pokrajino, od obalnih ravnin na severu in zahodu, kjer Francija meji na Severno morje in Atlantik, do gorovij na jugu (Pireneji) in jugovzhodno (Alpe), kjer je tudi najvišja



TLA IN RASTJE



- Največ je puhlice in gline ter laporja
- V večjem delu Francije je listnati gozd, ki pa ga ni več veliko saj pokriva 27% površine.



REKE



- Največje reke:
- Sena(776km),
- Loara(1012km),
- Ren(1320km),
- Garona(575km),
- Rona(812km)




MARSEILLE



- Marseille - (840.000)


Kraj se nahaja v Provansi ob Sredozemskem morju.



LYON

- Lyon - (472.305)

Lyon se nahaja v vzhodni Franciji v severnem delu doline reke Rone.



TOULOUSE



- Toulouse - (444.000)


Toulouse leži na bregovih reke Garonne →



PARIS



- glavno mesto
- največje mesto
- Število prebivalcev – 2.200.000



MONT SAINT MICHEL



- MAJHEN SKALNATI OTOČEK
- KULTURNI IN ZGODOVINSKI SPOMENIK
- ZANIMIVA ZEMLJEPISNA LEGA
- SVETOVNA KULTURNA DEDIŠČINA UNESCO



ALI IMA KDO KAKŠNO
VPRAŠANJE?



HVALA ZA POZORNOST

