

JUŽNA AMERIKA

Velikost: 17.820.900 km²



Leğa

- Leži med Pacifikom in Atlantikom
- Zahodno od Afrike
- večina njene površine je na južni polobli



Države Južne Amerike

1. Južna Amerika je razdeljena na več držav:

- Argentina
- Bolivija
- Brazilija
- Čile
- Ekvador
- Falklandski otoki (sodi pod Združenim kraljestvom)
- Francoska Gvajana (sodi pod Francijo)
- Gvajana
- Kolumbija
- Paragvaj
- Peru
- Surinam
- Urugvaj
- Venezuela

Najvišja gora in najdaljša reka



Amazonka:

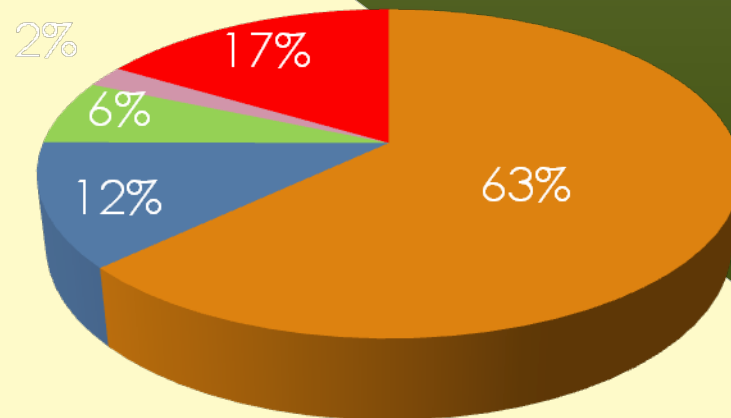
- najdaljša reka na svetu
- ima 6.915.000 km²
- dolga 6400 km
- izliva se v Atlantski Ocean

Izvira:

- Nevado Mismi
- Carhuasanta
- Peru

Kje jo najdemo?

- Brazilija
- Bolivija
- Kolumbija
- Ekvador
- Peru





Aconcagua:

- Pogorje: Andi
- visoka 6,959 metrov
- najvišja gora v južni Ameriki
- nahaja se v Argentini
- prvi vzpon leta 1897



Prebivalstvo Južne Amerike

Prebivalstva: približno 371.000.000

Sto São Paulo, Brazilija - 17,711,000 prebivalcev

Najrevnejša država Južne Amerike s 70% prebivalcev živi v revščini in 25%, ki so p

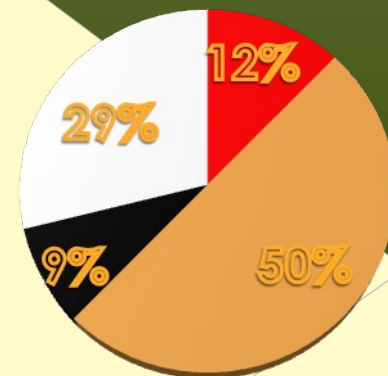
a v Ameriki so bila indijanska

ncev živijo črnici, mulati, mestici in belci

ivalstva se dviguje

Rasna sestava prebivalstva

- Indijanci
- mestici
- črnici in mulati
- belci



Živali južne Amerike



Anakonda



Magnificent Frigatebird



Giant Anteater (mrevljincar)



Maned Wolf (grivesti volk)



Collared Peccary



Pirana



kapucinka



Jaguar




Tukan

PODNEBJE IN RASTLINSTVO

PODNEBJE IN RASTLINSTVO

Podnebnih je zelo vroče in vlažno
s najmanjšimi razlikami
med obale in perujskega višavja so puščavske razmere
in so padavine zelo pogosto obilne
vse leto ekvatorialno podnebje
na celotni površini
v 60m, v njihovi senci rastejo nižja drevesa
raste približno 4000 vrst dreves
v sledica ugodnih rastišč razmer
je izprana in nerodovitna
na gozda, je rastlinje zelo bujno
in različna, omogočajo veliko raznovrstnost življenjskih prostorov in zato tudi raznolikost
minjajoči se svetlobi in močnemu deževju, saj po konci dež hitro spolzi s površja



GOSPODARSTVO IN PROMET

Pridobivanje:

*Hrana:

- kakava
- tobaka
- koruze
- manioka
- krompirja
- pšenica
- bombaž
- kava
- sladkorni trst
- sol

*Rude:

- baker
- kositer
- mangan
- platina
- boksit
- železova ruda

*Razno:

- nafta
- zemeljski plin

Večje sile južne Amerike predstavljajo 12-13% vse razpoložljive hidroenergije na svetu. V obalnih pasu železnic v obalnem pasu gospodarsko razvitih območjih začeli graditi ceste v sedanjem času, kar kaže na razvoj letalskega prometa in plovbe po rekah.



ZNAMENITOSTI



Iguazu Falls



Angel Falls



Sugar Loaf Mountain



Easter Island



<http://www.maps-continents.com/maps/political-south-america.gif>
http://www.magicmap.rs/images/zidne/juzna_amerika.jpg
http://sl.wikipedia.org/wiki/Ju%C5%BEna_Amerika
<http://library.thinkquest.org/5053/list.html>
http://www.bio.davidson.edu/people/vecase/behavior/Spring2008/Goldrick/Assets/Collared_Peccary.jpg
<http://biology.udayton.edu/courses/BIO340/CR%20Animals/jaguar.jpg>
http://farm4.static.flickr.com/3074/2728892343_334814526a_o.jpg
<http://www.animalspedia.com/images/wmwallpapers/Yellow-Anaconda-1.jpeg>
http://upload.wikimedia.org/wikipedia/commons/8/82/Chrysocyon_brachyurus_nbg.jpg
http://upload.wikimedia.org/wikipedia/commons/a/ad/Fregata_magnificens1.jpg
<http://www.animalpicturesarchive.com/ArchOLD-6/1185426068.jpg>
<http://static.panoramio.com/photos/original/11177369.jpg>
<http://upload.wikimedia.org/wikipedia/commons/8/80/Amazonrivermap.png>
<http://sl.wikipedia.org/wiki/Amazonka>
http://upload.wikimedia.org/wikipedia/commons/2/2b/Aconcagua_-_Argentina_-_January_2005_-_by_Sergio_Schmiegelow.jpg
<http://en.wikipedia.org/wiki/Aconcagua>
<http://sl.wikipedia.org/wiki/Aconcagua>
<http://www.aconcagua.com/english/information/i-fotos/rutasgr.jpg>
<http://www.fondosdeescritorio10.com/wp-content/uploads/2008/12/aconcagua-argentina.jpg>
<http://www.globio.info/region/latinamerica/latinamerica.png>
<http://z.about.com/d/gosouthamerica/1/0/r/q/154218topomap.jpg>
http://upload.wikimedia.org/wikipedia/commons/thumb/2/27/Baby_ginger_monkey.jpg/250px-Baby_ginger_monkey.jpg
http://sl.wikipedia.org/wiki/Geografija#Geografija_Ju.C5.BEne_Amerike
<http://www.globalcarbonproject.org/global/images/general/Forest.jpg>
http://space.mit.edu/home/testa/FOTOPA/hawaii/waipio_valley2.jpg
http://www.aroundtheworld.si/image/large/2777/_1229198461
enik za geografijo str.60-69
http://lh4.ggpht.com/_2R1UkouSqSU/So2nbVNVIKI/AAAAAAAAA90/3cBNX5ugMH8/sumatra153.JPG
<http://www.worldatlas.com/citypops.htm>
<http://answers.yahoo.com/question/index?qid=20061124040943AAsZHkn>
<http://shijut.files.wordpress.com/2009/05/iguazufalls2.jpg>
<http://www.dreamweavertravel.net/Angel%20Falls%20majestic.jpg>
<http://www.getfoxy.com/wp-content/uploads/2009/09/Sugar-Loaf-Mountain-Rio-Brazil-Sep-2009-273.jpg>
<http://www.tas.lv/img/uploaded/Image/EasterIsland02.jpg>