

# REPÚBLICA DE COLOMBIA

„Libertad y Orden“



# SPLOŠNO:

- Uradno ime: Republica de Columbia
- Površina: 1.141.568 km<sup>2</sup>
- Št. prebivalcev (1998): 37.685.000
- Glavno mesto: Bogota
- Gostota: 33,0 preb./km<sup>2</sup>
- Uradni jezik: španski, več kot 150 indijanskih
- Denarna enota: kolumbijski peso(COP)
- Vera: katoliška



# LEGA:

- 26.največja država na svetu, 4.največja v Južni Ameriki
- Severozahod Južne Amerike; Karibski del
- Meji na:
  - vzhod: Venezuela, Brazilija
  - zahod: Tihi ocean
  - sever: Karibsko morje
  - jug: Ekvador, Peru
  - severozahod: Panama
- Podvržena potresom, cunamijem, vulkanskim izbruhom




Vulkani

# POVRŠJE IN REKE:

- Gorato na zahodu, nižinsko na vzhodu
- Andska država - ANDI (zahodna, srednja, vzhodna kordiljera)
- La Serrania Baud - najnižja, ozka gorska veriga
- 66% države zavzemajo nižavja
- Reke:
  - Caqueta
  - Magdalena
  - Cauca
  - Atrato
- Zadnje tri tečejo iz juga proti severu



Cauca in Magdalena



Reka Magdalena

# PODNEBJE:

- Na S tropsko, na J ekvatorialno
- Tropski in vroči pas
- Vpliv nadmorske višine in geografske širine
- 2 kratki deževni dobi, pogosti hurikani
- Največ padavin - pacifiška obala, Amazonska kotlina, zahodna stran Andov ( do 10.000mm)
- Vroča, vlažna nižavja
- Nad 600m je zmerno toplo
- nad 2000m je zmerno hladno
- Nad 2800m je mrzlo, megleno
- Različno rastje:
  - Amazonsko nižavje - tropski deževni gozd → gorski gozd
  - Sušnejše nižavje - savana
  - Andi - suhe trave
  - Obale - mangrove



Mangrova

# RASTLINSTVO:

- Vsebuje več kot 130.000 vrst rastlin
- Veliko delov države neraziskanih (npr. okolica Amazonke)
- Okoli 3000 vrst orhidej ( najbolj pogoste nad 2000m)
- Neobičajna ratlina: *VICTORIA AMAZONICA*



Victoria Amazonica

# ŽIVALSTVO



Tukan



Ibis

- Jaguar,
- Ozelot (ameriški leopard),
- Tapir,
- Pasavec,
- Več kot 1550 različnih vrst ptic (od kondorja...do kolibrija),

- Papige,
- Tukan,
- Vodne ptice (Ibis, čaplja, pelikan, flamingo...)
- Bogato vodno življenje (Piranja, električna Jegulja...)



Tapir



Pasavec



Ozelot

# PREBIVALSTVO:

- Kolumbija ima 63,3 milijone prebivalcev
- Večina živi v andskih dolinah in kotlinah ter mestih
- Povprečna življenska doba je 69let
- Barvito življenje
- MESTICI: prevladujejo
- KREOLI: potomci evropskih naseljencev
- MULATI
- ČRNCI
- ZAMBI
- INDIJANCI: le v nižavjih na vzhodu in v Andih
- Večja mesta so v Andih (Bogota, Cali, Medellin)
- Gosto poseljena Karibska obala
- 95% Kolumbijcev je katolikov
- Malo obveznega šolanja (premalo učiteljev,šol)
- Nepismenih 12% prebivalstva
- Več kot 200 višjih šol in 120 univerz
- Uradni jezik je španščina, Indijanci govorijo v svojih jezikih
- Še vedno veliko revnega prebivalstva



Barvito oblečene prodajalke sadja

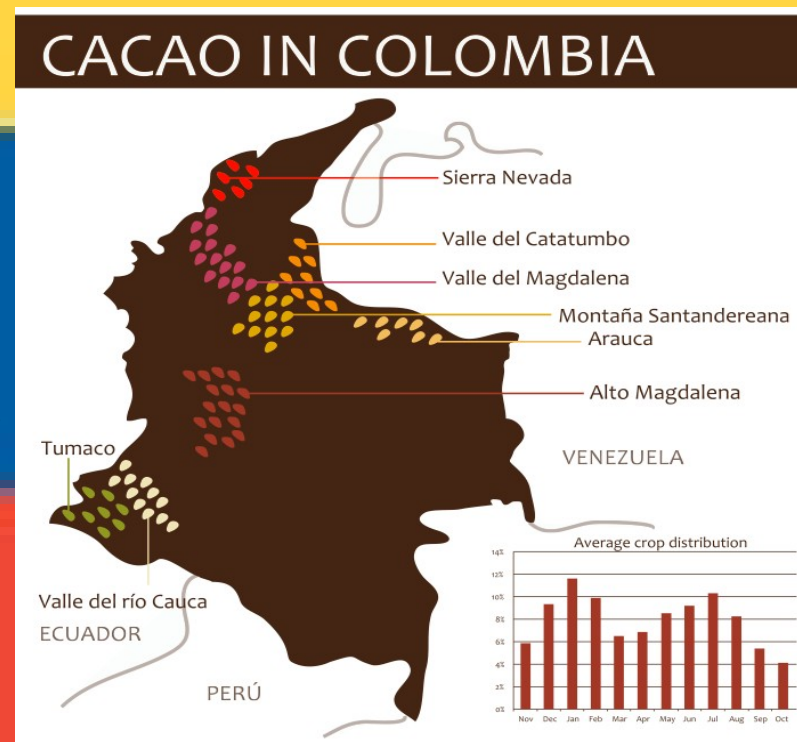


Šola v Kolumbiji



# KMETIJSTVO:

- Zaposlena več kot četrtnina prebivalstva
- Obdelani le dve petini površin
- Razporeditev območij pridelovanja po rastlinskih pasovih → gojenje različnih kultur
- Najpomembnejši pridelek za izvoz je KAVA (tekmuje z Brazilijo za 1.mesto na svetu glede izvoza kave)
- Kakav, koruza, bombaž
- Krompir pridelujejo v višavjih in v nižjih delih države
- Vroča in vlažna nižavja: banane, sladkorni trs, tobak, riž
- Višja območja: pšenica, ječmen, krompir, sadje
- Živinoreja: prevladuje govedoreja, vikunje
- Pospeševanje ribištva
- Manjše kmetije predelujejo koko, marijuano (ilegalen vir dohodka, ogromen zaslužek)
- Izvoz v ZDA in Evropo
- Država skuša uničiti proizvodnjo kokaina in zlomiti moč mafije



Nahajališča kakava

# INDUSTRIJA:

- Veliko rudnih bogastev: zlato, dragi kamni, železova ruda, premog, nafta...
- Velik napredek ob karibski obali
- Živilska, tekstilna, papirna, kemična, strojna industrija
- Pomembna izvoznica nafte in premoga
- Casanari: pomembno nahajališče nafte, največje na svetu
- Uvažava blago, kemikalije, gorivo, elektriko...
- Največ trguje z ZDA, Evropo, Japonsko
- Slovenija v Kolumbijo izvažava papir, živalsko hrano, varovalke..
- Vseeno četrtnina prebivalstva revnega, ves denar dobijo bogati ljudje



Rudniki zlata v Kolumbiji

# PROMET:

- Pomemben letalski promet (veliko manjših letališč)
- Cestno omrežje gradijo postopoma
- *PANAMERIŠKA CESTA*: medcelinska povezava med ZDA ter Južno Ameriko; ni še dokončana
- Gradijo le še odsek med Panamo in Kolumbijo
- Železnica povezuje pristaniški mesti Buenaventuro in Sant Marto
- Najpomembnejša pristanišča:
  - Cartagena
  - Barranquilla
  - Turbo
  - Buenaventura



Buenaventura




Pan-Ameriška cesta

# TURIZEM IN BOLEZNI:


- Malo turistev (kriminal, slabe razmere, revščina...)
- Najprimernejši čas, v sušnem obdobju
- Večina Kolumbijcev odide na dopust med koncem decembra in sredino januarja
- Nevarnost za višinske bolezni
- Nad 3000m redkejši zrak, potrebno veliko tekočine in počasnejše gibanje
- Pogoste bolezni:
  - HEPATITIS (A,B,D),
  - MALARIJA,
  - STEKLINA,
  - TETANUS,
  - TIFUS,
  - AIDS
- Turisti morajo stroške zdravljenja poravnati sami
- Priporočeno cepljenje!

# BOGOTA:

- Glavna značilnost Kolumbije
- Drugo najnevarnejše mesto na svetu
- Glavno, največje, najbolj naseljeno mesto Kolumbije
- 7.321.831. prebivalcev
- Ena najvišjih prestolnic na svetu (2640m nadmorske višine - 25,2 stopinj celzija)
- Naselbino ustanovil Gonzalo Jiménez de Quesada - ime „Santa Fe de Bacata“
- Santa Fe – njegov rojstni kraj
- Bacata – prvotno ime tega ozemlja
- Bacata postane Bogota – glavno mesto Novega kraljestva Granade (del Peruja)
- Postane središče španskih kolonialističnih moči v Južni Ameriki
- Leta 1991: Bogota glavno mesto Kolumbije
- Leta 2000: „Santa Fe de Bacata“ → „Bogota“
- Današnji župan: Gustavo Petro Urrego



Bogota



Bogota

# DRUŽBENE IN NARAVNE ZNAMENITOSTI:

1. **CARTAGENA**: majhno obmorsko mesto z zanimivo arhitekturo, 892,545 prebivalcev



Cartagena



Cartagena

## 2. La Plaza de Bolivar: glavni trg v Bogoti s katedralo



La plaza de Bolivar

## 3. San Agustín: mesto, znano po arheoloških odkritjih (znameniti kipci), v bližini Bogote



Kipci iz San Agustina

**4. San Andres:** koralni otok pri Kolumbiji, v karibskem otočju, lepe plaže in morje. Otok z pestro zgodovino



San Andres

**5. Naravni park Tyrona:** največji zaščiten naravni park v Kolumbiji



Naravni park Tyrona



# VIRI:

- **LITERATURA:**

- [www.wikipedia.si](http://www.wikipedia.si)
- Učbenik SVET (geografija za 2.letnik gimnazij)
- Južna Amerika in Mali Antili (Dežele in Ljudje; 1992)

- **SLIKE:**

- [www.google.com](http://www.google.com)



HVALA ZA POZORNOST! □