

TROPSKI SEVER JUŽNE AMERIKE



KOLUMBIJA

- **Uradno ime: Republica de Columbia**
- **Državna ureditev: predsedniška republika**
- **Površina: 1.141.568 km²**
- **Št. prebivalcev (1998): 37.685.000**
- **Glavno mesto: Bogota**
- **Gostota: 33,0 preb./km²**
- **Uradni jezik: španski**
- **Denarna enota: kolumbijski peso(COP)**
- **BDP(1996): 2390 USD/preb.**



NARAVNE RAZMERE

LEGA IN POVRŠJE:



- dve tretjini države zavzemajo nižavja
- andska država
- na Z in SZ jo obliva Tihi ocean, na J meji na Ekvador in Peru, na V na Brazilijo ter na SV na Venezuelo

RASTJE:

- gozdovi pokrivajo 48% površine
- prevladuje tropski deževni gozd
- na S raste listopadni savanski gozd, ki proti karibski obali prehaja v trnasto savano
- v nižavju je visokotravna savana z gozdovi ob rekah
- med 1000 - 2000 m n.v. so obdelovalne površine (kava, kakav)
- snežna meja je na 4500 - 4800 m n.v.



VODE:

- v srednjem delu sta najpomembnejši reki Magdalena (1497 km) in njen levi pritok Cauca (1349 km)
- SV del pripada porečju Orinoka, JV del pa porečju Amazonke; tu sta največji reki Putumayo (1609 km) in Caqueta (2820 km)



PREBIVALSTVO

- večina je mesticev (58%), drugo so belci (20%), mulati (14%), črnci (4%), zamboji (3%) in Indijanci (1%)
- pred prihodom Špancev je v Kolumbiji živel več kot 1 mil. Indijancev
- sedaj le še okoli 350.000 čistokrvnih Indijancev
- veroizpoved: večina katoličanov (95%), ok. 200.000 je protestantov in 20.000 judov




GOSPODARSTVO

Najpomembnejše gosp. dejavnosti so:

INDUSTRIJA (23 % delovne sile):

- večina industrije je v Bogoti, Caliju in Medellinu
- najpomembnejša je živilska ind. (sladkor, kava, BREZALKOHOLNE pijače, konzervirana hrana)
- sledijo tekstilna in oblačilna ind., kovinska in strojna ind., ter (petro)kemična ind.
- manj je industrije gradbenega materiala, tobačne, papirne in gumarske industrije
- Kolumbija je največja izvoznica kokaina na svetu, med največjimi je tudi pri izvozu marihuane in heroina




kokain



marihuana

KMETIJSTVO (23,5% DELOVNE SILE):

- **Kolumbija ima 6,51 mil ha njiv in trajnih nasadov(5,7% površine) ter 40,6 mil. Ha travnikov in pašnikov(35,6% površine)**
- **kmetijstvo otežujejo razne gverilske skupine in pomanjkanje lokalnih prometnih poti**
- **najpomembnejše je pridelovanje kave (Kolumbija je med največjimi izvoznici kave na svetu) - 696.000 t/leto-12% svetovne pridelave**
- **po vrednosti izvoza sledijo banane(2,1 mil. t), sladkorni trs ter bombaž in tobak, rezano cvetje**
- **za lastno prehrano pridelujejo predvsem riž, krompir, koruzo, stročnice in sadje**




kavovec



RUDARSTVO IN ENERGETIKA, RIBIŠTVO:

- Zlato pridobivajo večinoma v majhnih rudnikih iz rečnih naplavin-Z Kordiljeri
- Smaragde pridobivajo v V Koriljeri (60% svetovne proizvodnje)
- Bogato nahajališče nikljeve rude na SZ
- Največje bogastvo so nahajališča nafte (5 mrd.sodčkov) in zemeljskega plina (280 mrd. m³)
- Največja ležišča črnega premoga v J. Ameriki
- Ribištvo je glede na bogata ribolovna območja razmeroma šibko in samo za domače potrebe



NARAVNE IN KULTURNE ZNAMENITOSTI



**zlati kipec iz muzeja zlata v
Bogoti**



**kamni kip v San
Agustinu**



katedrala v Bogoti



□ narodni park tayrona □



VENEZUELA

- **Uradno ime: Republica de Venezuela**
- **Državna ureditev: predsedniška zvezna republika**
- **Površina: 912.050 km²**
- **Št. prebivalcev (1998): 23.242.000**
- **Glavno mesto: Caracas**
- **Gostota: 25,5 preb./km²**
- **Uradni jezik: španski**
- **Denarna enota: bolivar**
- **BDP(1996): 3017 USD/preb.**



NARAVNE RAZMERE

LEGA IN POVRŠJE:



Venezuela zavzema 4 velike pokrajinske enote:


- **Ande**
- **Orinoško nižavje**
- **Gvajansko višavje**
- **Amazonsko nižavje**

RASTJE:

- **V delti Orinoka in nižjih delih Gvajanskega višavja je tropski deževni gozd**
- **V višjih delih raste nizkotravna savana**
- **V Orinoškem nižavju prevladuje visokotravna savana**
- **Gozdovi pokrivajo 34% površine**

VODE:

- 📌 **ok. 80% Venezuele pripada porečju Orinoka**
- ▢ **največji pritoki iz Andov so Meta (1046 km), Arauca (800 km) in Apure(820 km)**
- ▢ **J del spada k porečju Amazonije oz. njenemu pritoku Rio Negro(2253 km)**
- ▢ **V Gvajanskem višavju so številni slapovi (Angelov slap -naivišji na**



Angelov slap (979 m)

PREBIVALSTVO

- večina je mesticev (67%), drugo so belci (21%), črnci (10%) in Indijanci (2%)
- belci so večinoma španskega in italijanskega rodu - posledic močnega priseljevanja po 2. sv. Vojni
- Indijancev je še okoli 200.000; spadajo k 25 različnim ljudstvom
- veroizpoved: katoličani (93%), protestanti (6 %)



GOSPODARSTVO

KMETIJSTVO (11,8% DELOVNE SILE):

- ▣ **4,4% površine zavzemajo njive in nasadi, ok. 20 % pa travniki in pašniki**
- ▣ **za domače potrebe pridelujejo predvsem riž (733.000 t), koruzo, sir, sladkorni trs, banane, kavo, sadje in gomoljnice**
- ▣ **od ind. Rastlin pridelujejo predvsem bombaž, tobak sisal in oljnice (sezam, soja...)**
- ▣ **V savanskem delu je najpomembnejša živinoreja; gojijo predvsem govedo, pokrivajo pa tudi vse domače potrebe po svinjini in perutnini ter mleku**



bombaž



plantaža tobaka

RUDARSTVO IN ENERGETIKA, RIBIŠTVO:

- ribištvo je dobro razvito tako v obalnem morju kot rekah v notranjosti (ulov rib 505.000 t)
- Venezuela izkorišča le majhen del velikega rudnega bogastva
- zaloge nafte ima še za 70 let (74,93 mrd. sodčkov)
- 4116 mrd. m³ zalog zemeljskega plina
- večino nafte pošiljajo po naftovodih do terminalov ob Karibskem morju
- V Gvajanskem višavju so velikanska, le deloma raziskana nahajališča železove rude, boksita, zlata, srebra, diamantov, cinka, svinca, bakra, niklja in urana
- Najpomembnejše je pridobivanje boksita, železa, zlata in diamantov



boksit

INDUSTRIJA (12,3% delovne sile):

- **najpomembnejši sta petrokemična in bazična kemična ind. (organske kemikalije, žveplena kislina, plastične mase, umetna gnojila)**
- **glavna središča so Moron, Maracaibo in Puerto La Cruz**
- **v Ciudad Guayani je ena največjih tovarn aluminija na svetu (627.000t)**
- **druge ind. panoge:**
 - **živilska (sladkor, BREZALKOHOLNE in alkoholne pijače, mesni izdelki)**
 - **kovinska in strojna**
 - **tekstilna**
 - **tobačna**



NARAVNE IN KULTURNE ZNAMENITOSTI



**slapovi v narodnem parku
Canaima**



**Guri - dolinska pregrada na
reki Caroni (11,4 km)**



narodni park Sierra Nevada

SURINAM

- **Uradno ime: Republika Surinam**
- **Državna ureditev: predsedniška republika**
- **Površina: 163.820 km²**
- **Št. prebivalcev (1998): 418.000**
- **Glavno mesto: Paramibo**
- **Gostota: 2,6 preb./km²**
- **Uradni jezik: nizozemski**
- **Denarna enota: surinamski gulden**
- **BDP(1996): 880 USD/preb.**



NARAVNE RAZMERE

LEGA:



RASTJE:

- večji del ozemlja pokriva tropski deževni gozd (91%)
- na skrajnem S je savana
- ob obalah rastejo mangrove



mangrove

VODE:

- največji sta mejni reki Corantijn (700 km) in Marowijne (680 km)
- na reki Suriname je veliko zajezitevno jezero W.J. Blommensteinmeer



reka Marowijne

PREBIVALSTVO

- **prebivlaci so črnici in mulati(kreoli, 35%), Indijci(33%), Javanci(16%), goščavski črnici(10%), ok. 17.000 Kitajcev ter belcev**
- **goščavski črnici so potomci pobeglih sužnjev**
- **veroizpoved: hindujci(27%), katoličani (23%), muslimani(20%), protestanti(19%), tradicionalna verstva(11%)**



GOSPODARSTVO

KMETIJSTVO:

- samo 66.000 ha njiv in trajnih nasadov
- večina kmetijskih površin je ob obali predvsem med rekama Saramacca in Commewijne
- najpomembnejši pridelek je riž
- pridelujejo še banane, palmovo olje in kokosove orehe
- skromna živinoreja
- izvažajo rakce

RUDARSTVO:

- največje bogastvo je boksit
- pridobivajo še zlato in diamante iz rečnih nanosov
- znana so nahajališča nafte, Fe, niklja, mangana, platine in bakra

INDUSTRIJA:

- najpomembnejše je predelovanje boksita
- druga ind. je slabo razvita

GVAJANA

Uradno ime: **Kooperativna
republika Gvajana**

Državna ureditev: **predsedniška
republika**

Površina: **215.083 km²**

Št. prebivalcev (1998): **782.000**

Glavno mesto: **Georgetown**

Gostota: **3,6 preb./km²**

Uradni jezik: **angleški**

Denarna enota: **gvajanski dolar**

BDP(1996): **719 USD/preb.**



NARAVNE RAZMERE

LEGA:



RASTJE:

- velik del pokriva tropski deževni gozd
- na JZ in v obalnem pasu prehaja v savano
- ob obali rastejo mangrove in močvirni gozdovi(84% površine)

VODE:

- največje reke so Cuyuni, Mazaruni, Berbice,
- v Gvajanskem višavju so številni slapovi



močvirnati gozdovi, mangrove

GOSPODARSTVO

KMETIJSTVO:

- ena najrevnejših držav Z poloble
- povsem odvisna od izvoza kmetijskih pridelkov in rud
- pridelujejo predvsem sladkorni trs v obalnem pasu
- riž pridelujejo zasebni kmetje
- v savanskem območju je razširjena govedoreja

RUDARSTVO:

- največje bogastvo je boksit
- pridobivajo še zlato in diamante iz rečnih nanosov
- znana so nahajališča mangana, bakra, Fe, molibdena in niklja, a jih ne izkoriščajo

INDUSTRIJA:

- slabo razvita
- drobna ind. (luščilnice riža, predelava rib, RUM, BREZALKOHOLNE pijače, tkanine, rastlinska olja)

FRANCOSKA GVAJANA

Glavno mesto: **Cayenne**

Uradni jezik: **francoski**

Denarna enota: **francoski frank (FRF)**

Št. prebivalcev: **169.000**

PREBIVALSTVO:

- mulati, črnci, belci, Indijci in Kitajci
- večina katoličanov

GOSPODARSTVO:

- šibko
- skromno kmetijstvo
- dobro razvit lov na rakce (izvažajo)
- pridelujejo riž, ananas, manioke
- veliko rud vendar pridobivajo samo zlato
- pomemben vesoljski center; iz njega izstreljujejo nosilne rakete Ariane

