


MOKRIŠČA



Avtor:

Mentor:

Kaj so mokrišča?

- Preplavljena področja
- Najproduktivnejši ekosistemi




Kako jih delimo?

▮ Močvirja




▮ Barja



▮ Kraška polja



- ▣ Mokrotni travniki
- ▣ Mlake
- ▣ Ribniki
- ▣ Glinokopi
- ▣ Območja obalnega pasu
- ▣ Poplavna območja rek
- ▣ Rečne mrtvice
- ▣



Pomen mokrišč

- ▮ Naravni vodni zbiralnik
- ▮ Preprečujejo poplave
- ▮ Blagodejno vplivajo na okoliško mikroklimo



- Čistijo vodo
- Vir dobrin
- Estetska funkcija
- Učilnica na prostem
- Življenjska okolja



Ogroženost mokrišč

- ▣ Onesnaževanje
- ▣ Osuševanje
- ▣ Vodna akumulacija
- ▣ Kmetijstvo
 - umetna gnojila, pesticidi...
- ▣ Reguliranje vodotokov



Mokrišča v Sloveniji

Izginilo je (1073 - 1991):

▮ 40% mokrišč

=

▮ 70 000 mokrišč

=

▮ 3,5% slovenskega ozemlja (največ v Panonskem svetu)




▮ Sečoveljske soline



▮ Škocjanske jame



▣ Krajinski park Šturmovc



Mokrišča v Evropi in po svetu

- ▮ Zelo ogrožena
- ▮ Podcenjena
- ▮ Izginilo je (v zadnjem stoletju):

50 – 90%

mokrišč

SVETOVNI DAN
VARSTVA
MOKRIŠČ
2. februar

Viri

- ▮ Senegačnik J., Drobnjak B.: Obča geografija. Založba Modrijan, Ljubljana, 2003
- ▮ <http://www.umanotera.org>
- ▮ <http://www.ramsar.si>
- ▮ <http://sl.wikipedia.org>

