


**PIRAN**



# VSEBINA

- LEGA
- ZGODOVINA
- ZNAMENITOSTI
- SESTAVA
- JAVNE ZGRADBE
- GOSPODARSTVO
- PREBIVALSTVO




# LEGA:

- Leži na rtu
- Ob Jadranskem morju
- V Piranskem zalivu
- Blizu Kopra
- JZ Slovenija






# ZGODOVINA:



- Razvijati se je začelo v srednjem veku.
- V 2. polovici 8. stoletja je skupaj z Istro prišel izpod bizantinske pod frankovsko oblast
- 1274 - statut
- 1283 - sprejel oblast Benetk - trajala je do propada Beneške republike (1797) - do leta 1918 spadala pod Avstrijo
- 1812 - pomorska bika : ANGLIJA - FRANCIJA
- ZAVETNIK : sv.Jurij



## ZNAMENITOSTI:

- Tartinijev trg
- Občinska palača
- Loža
- Benečanka
- Tartinijev spomenik
- Tartinijeva hiša
- Kamnita stebra za zastave
- Sodna palača
- Trg 1. maja
- Mestno obzidje





# SESTAVA

- Ulice so zelo ozke
- Visoke hiše
- Gručasto naselje
- Pristanišča
- Staro mestno jedro



# JAVNE ZGRADBE:

- Občinska hiša



# GOSPODARSTVO:

- Prevladuje turizem
- Podjetništvo
- Male obrti





## PREBIVALSTVO:

- 6040 – prebivalcev



HVALA  
ZA  
POZORNOST ;)



# VIRI:

- [http://www.piran.si/index.php?page=static&item=120&tree\\_root=5](http://www.piran.si/index.php?page=static&item=120&tree_root=5)
- <http://sl.wikipedia.org/wiki/Piran>
- <http://www.squidoo.com/piran>
- [http://www.google.si/images?um=1&hl=sl&biw=1280&bih=865&tbs=isch:1&sa=1&q=BE NE%C4%8CANKA&aq=f&aqi=&aql=&oq=&gs\\_rfai=](http://www.google.si/images?um=1&hl=sl&biw=1280&bih=865&tbs=isch:1&sa=1&q=BE NE%C4%8CANKA&aq=f&aqi=&aql=&oq=&gs_rfai=)
- <http://www.google.si/images?hl=sl&q=hi%C5%A1e%20v%20piranu&um=1&ie=UTF-8&source=og&sa=N&tab=wi&biw=1280&bih=865>
- <http://www.piran.si/>
- <http://www.google.si/images?um=1&hl=sl&biw=1280&bih=865&tbs=isch:1&sa=1&q=pira>

