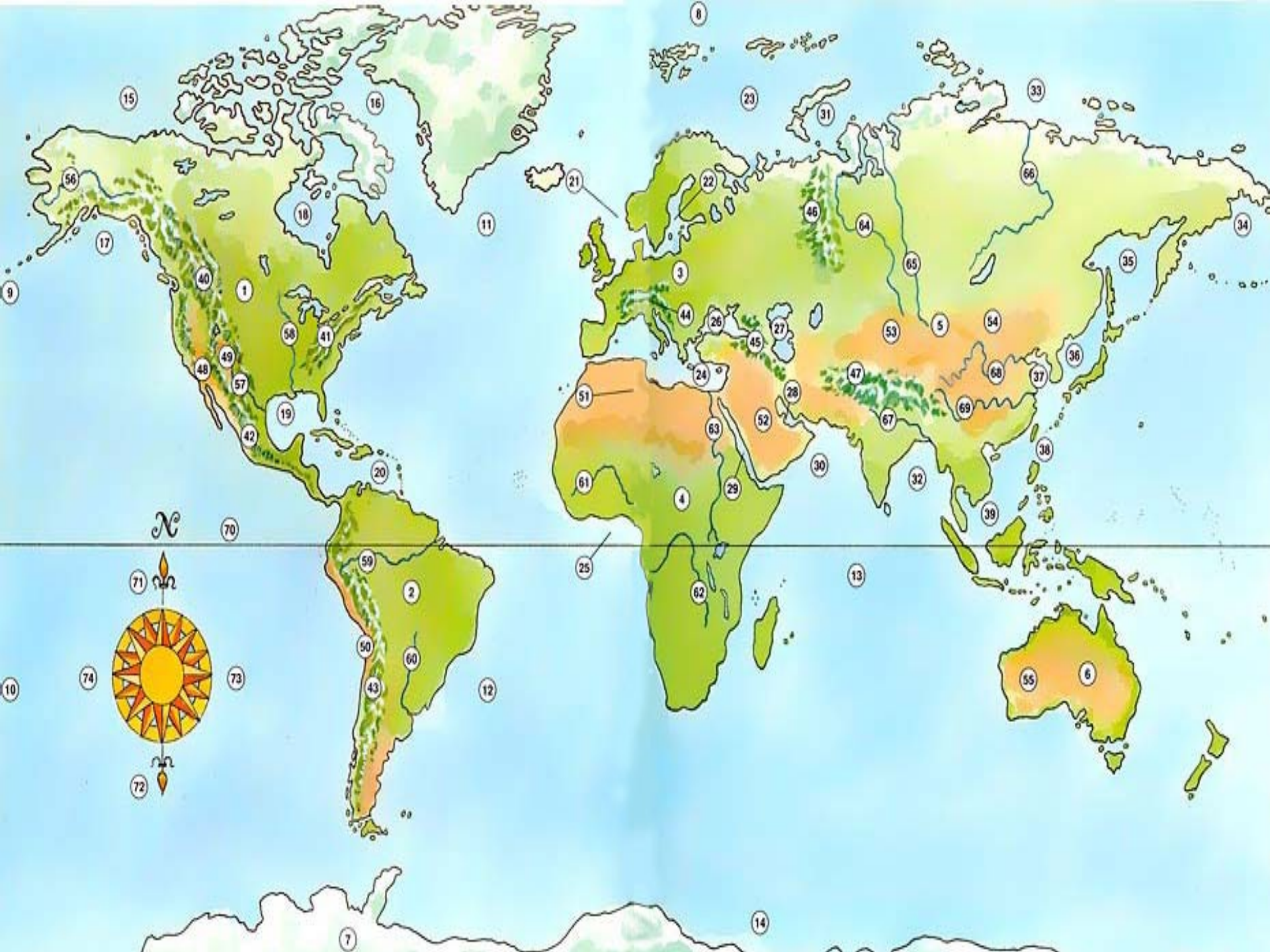




# ***SAHARA***

**Atlas: 117-118**

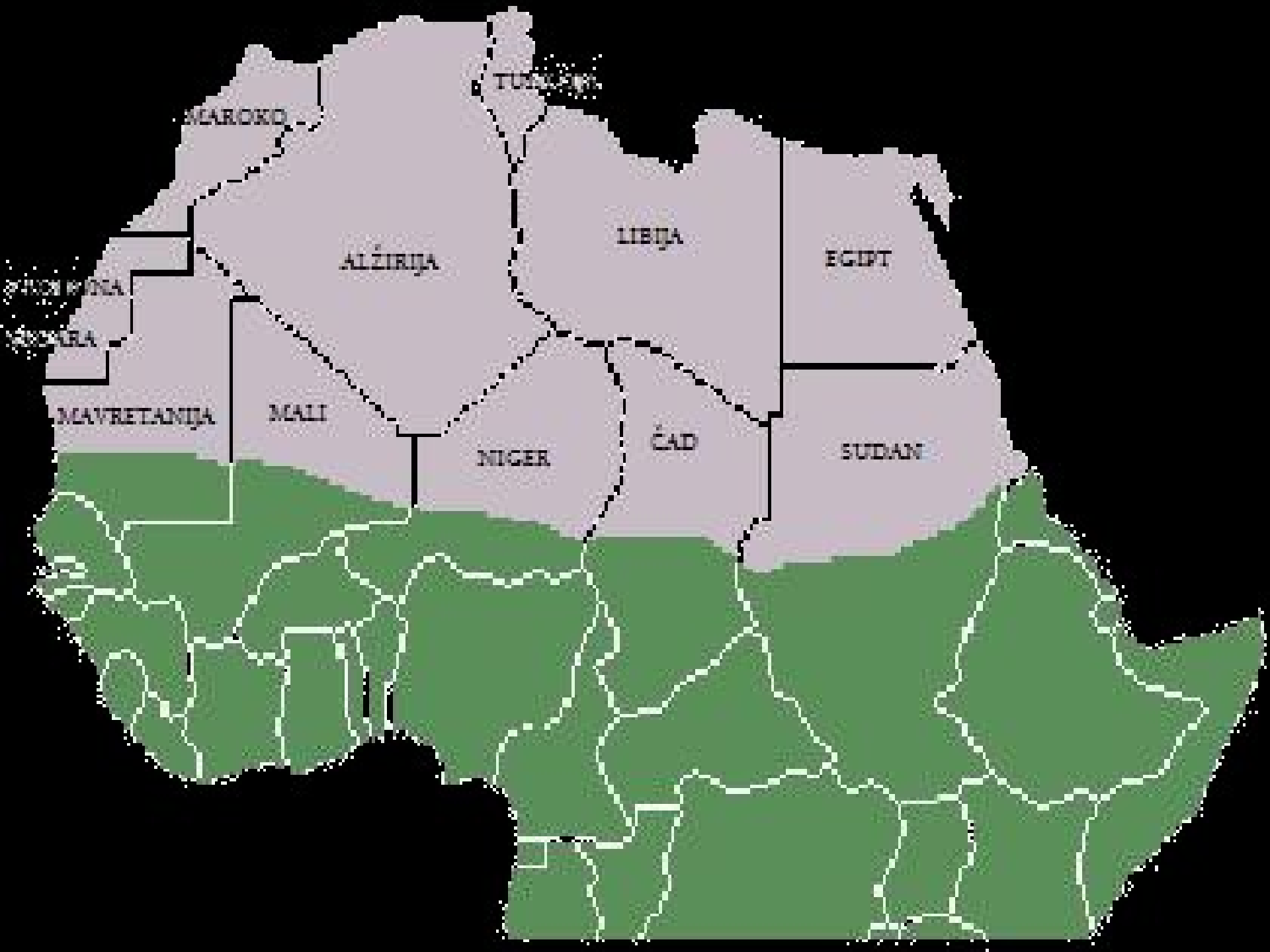




[www.rtvsl.si](http://www.rtvsl.si)

# PODNEBJE

- Sahara je nastala ob severnem povratniku ( $23,5^\circ$  severne zemljepisne širine).
- Na leto pade le okoli 15 cm padavin in takrat tla zacvetijo. Sahara je podnevi izjemno vroča, temperature se dvignejo do  $50^\circ\text{C}$ , ponoči pa lahko padejo celo pod  $0^\circ$ . Temperaturna nihanja so značilna za tropsko puščavsko podnebje. Doslej najvišja uradno izmerjena temperatura je bila dosežena v Libiji na severu Sahare, in sicer  $58,0^\circ\text{C}$  (22.9.1922).



MAROKKO

TUNIZIJA

ALŽIRIJA

LIBIJA

EGIPT

MAVRETANIJA

SAHARA

MAVRETANIJA

MALI

NIGER

ČAD

SUDAN



# PREBIVALSTVO







# ***RASTLINSTVO IN ŽIVALSTVO***





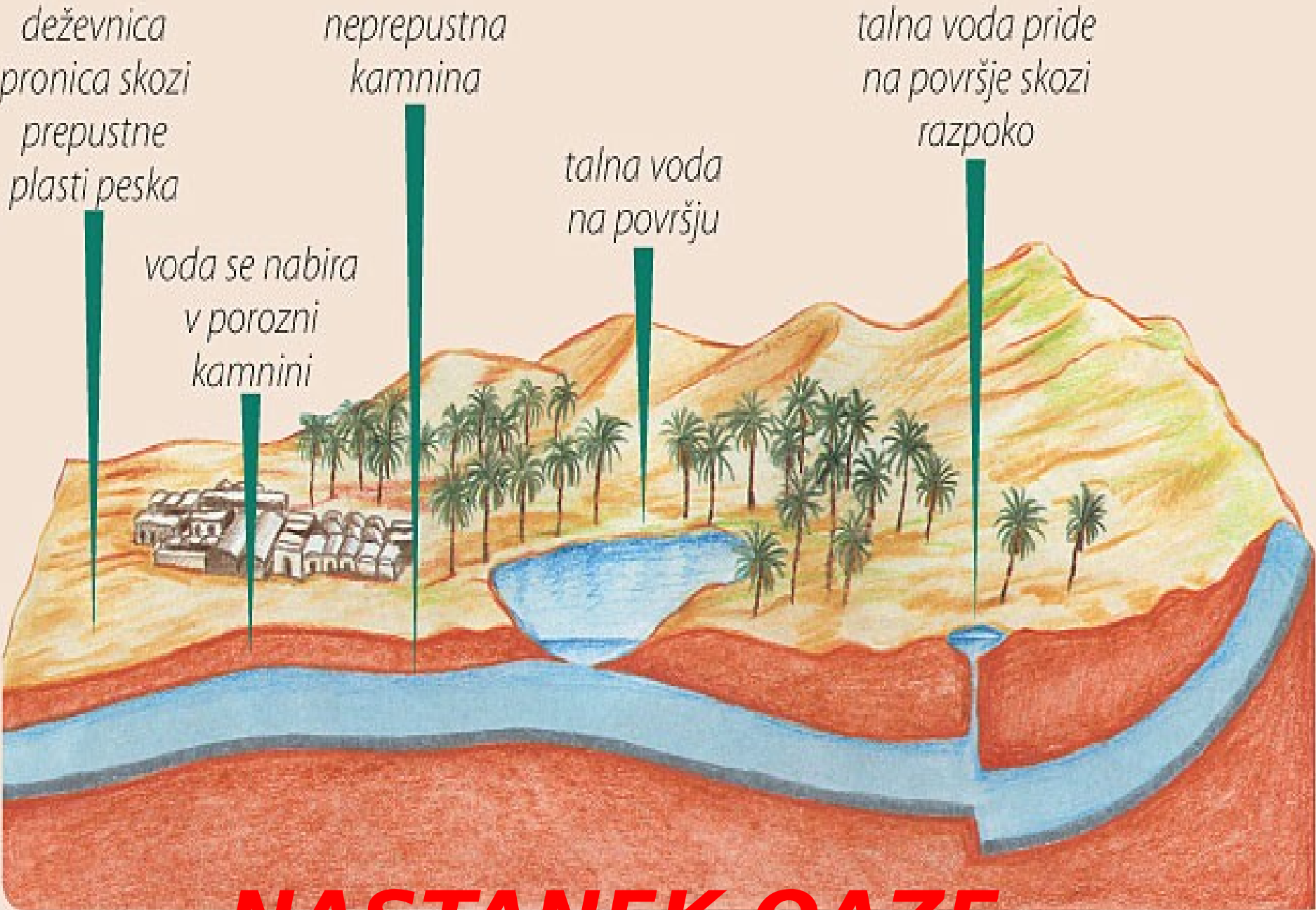
deževnica  
pronica skozi  
prepustne  
plasti peska

neprepustna  
kamnina

talna voda pride  
na površje skozi  
razpoko

voda se nabira  
v porozni  
kamnini

talna voda  
na površju



# **NASTANEK OAZE**



# **PRIHODNOST SAHARE**

- Prihodnost Sahare po predvidevanjih ne bo dobra. Turizem in gospodarstvo zelo škodujeta Sahari. Nekateri turisti niso odgovorni...npr. mečejo odpadke v naravo in to take ki se ne morejo sami razgraditi in ostanejo tam celo večnost. Okrog industrij so ogromna smetišča.



- **VIRI:**

- [http://www.google.si/images?um=1&hl=sl&gbv=2&tbs=isch%3A1&sa=1&q=SAHARA&aq=f&aqi=g10&aql=&oq=&gs\\_rfai](http://www.google.si/images?um=1&hl=sl&gbv=2&tbs=isch%3A1&sa=1&q=SAHARA&aq=f&aqi=g10&aql=&oq=&gs_rfai)

=

- <http://sl.wikipedia.org/wiki/Sahara>
- <http://sl.wikipedia.org/wiki/Pu%C5%A1%C4%8Dava>

- **KNJIGE: -Živali vsega sveta; dr. John Feltwell; zbirka Okno v svet; založba Mladinska knjiga; leto izdaje 1988**
- **Velika ilustrirana otroška enciklopedija; nova, dopolnjena izdaja; založba Mladinska knjiga; leto izdaje 1987**

# **KONEC**

- **HVALA ZA  
VAŠO  
POZORNOST**