

# SLOVENIJA

PROJEKTNA NALOGA PRI PREDMETU RAČUNALNIŠTVO



Šola: OŠ Primoža Trubarja Velike Lašče  
Velike Lašče 2009/2010

## **Kazalo**

<b>ZASTAVA.....</b>	<b>STR. 3</b>
<b>OPIS.....</b>	<b>STR. 4</b>
<b>HIMNA.....</b>	<b>STR. 5</b>
<b>NARAVNE ZNAMENITOSTI.....</b>	<b>STR. 6</b>
<b>POVRŠJE.....</b>	<b>STR. 7</b>
<b>PREBIVALSTVO.....</b>	<b>STR. 8</b>
<b>VIRI IN LITERATURA.....</b>	<b>STR. 9</b>

## 1. Zastava:



Zastava je sestavljena iz treh črt (bele, modre, rdeče). V zgornjem levem kotu je grb.



Grb Slovenije ima obliko ščita. V sredini ščita je na modri podlagi lik Triglava v beli barvi, pod njim sta dve valoviti modri črti, ki ponazarjata morje in reke, nad njim pa so v obliki navzdol obrnjenega trikotnika razporejene tri zlate šesterokrake zvezde. Ščit je ob stranicah rdeče obrobljen. Grb je oblikovan po določenem geometrijskem in barvnem pravilu. Avtor grba je akademski kipar Marko Pogačnik.

Po levi in desni strani ima grb rdečo obrobo tako, da se v njem pojavljajo vse tri barve s slovenske tribarvnice: bela, modra, rdeča-bela je gora, modri pa sta valovnici. S pomočjo zlate barve treh zvezd je ohranjen tudi spomin na zlato barvo v zgodovinski zastavi dežele Kranjske, ki velja za predhodnico tribarvnice.

## 2. Opis:

**Slovenija** (uradno **Republika Slovenija**) je demokratična republika v južnem delu Srednje Evrope in skrajnem severnem delu Sredozemlja. Država na zahodu meji na Italijo, na severu na Avstrijo, na severovzhodu na Madžarsko, na vzhodu in jugu na Hrvaško. Glavno mesto Slovenije je Ljubljana. Uradni jezik je slovenščina, na območjih s strnjeno naseljenostjo prebivalstva italijanske oziroma madžarske narodne manjšine tudi italijanski oziroma madžarski jeziki. Slovenija je razdeljena na občine. Ima površino 20.273 km<sup>2</sup>. Nahaja se na stičišču alpskega, Sredozemskega, panonskega in Dinarskega sveta. Slovenska obala Jadranskega morja je dolga 46,6 km. Najvišji vrh je Triglav (2864 m).

Lega: Srednja Evropa.

Mejne države: Hrvaška, Italija, Madžarska, Avstrija.

Velikost: 20.265 km<sup>2</sup>.

Glavno mesto: Ljubljana.

Himna: Zdravljica.

Državni jezik: Slovenščina.

Najvišja gora: Triglav.

Pomembne osebnosti: P. Prešeren, P Trubar, I. Kobilica, R. Jakopič, J.V. Valvasor,...

Predsednik: Danilo Türk.

Premier: Borut Pahor.

Neodvisnost: Od Jugoslavije.

Razglašena: 25. Junij 1991.

Priznana: Leta 1992.

Vstop v EU: 1. maj 2004.

Valuta: Evro (€) (EUR).

Republika Slovenija je članica Organizacije združenih narodov, zveze NATO, Evropske unije in Schengenskega sporazuma.

### 3.Himna:

Besedilo himne

"Žive naj vsi narodi,  
ki hrepene dočakat dan,  
da koder sonce hodi,  
prepir iz sveta bo pregnan,  
da rojak,  
prost bo vsak,  
ne vrag, le sosed bo mejak!"

Besedilo himne Republike Slovenije je sedma kitica pesmi Franceta Prešerna (1800-1849) "Zdravljica". Melodija je iz zborovske istoimenske skladbe skladatelja Stanka Premrla (1880-1965).



Dr. France Prešeren

#### 4. Naravne znamenitosti:

-Triglavski narodni park-Alpe

-Kraške jame-

-Cerkniško jezero-Cerkno

-Blejsko jezero-Bled

-Sečoveljske soline-Sečovelje



Kraške jame.

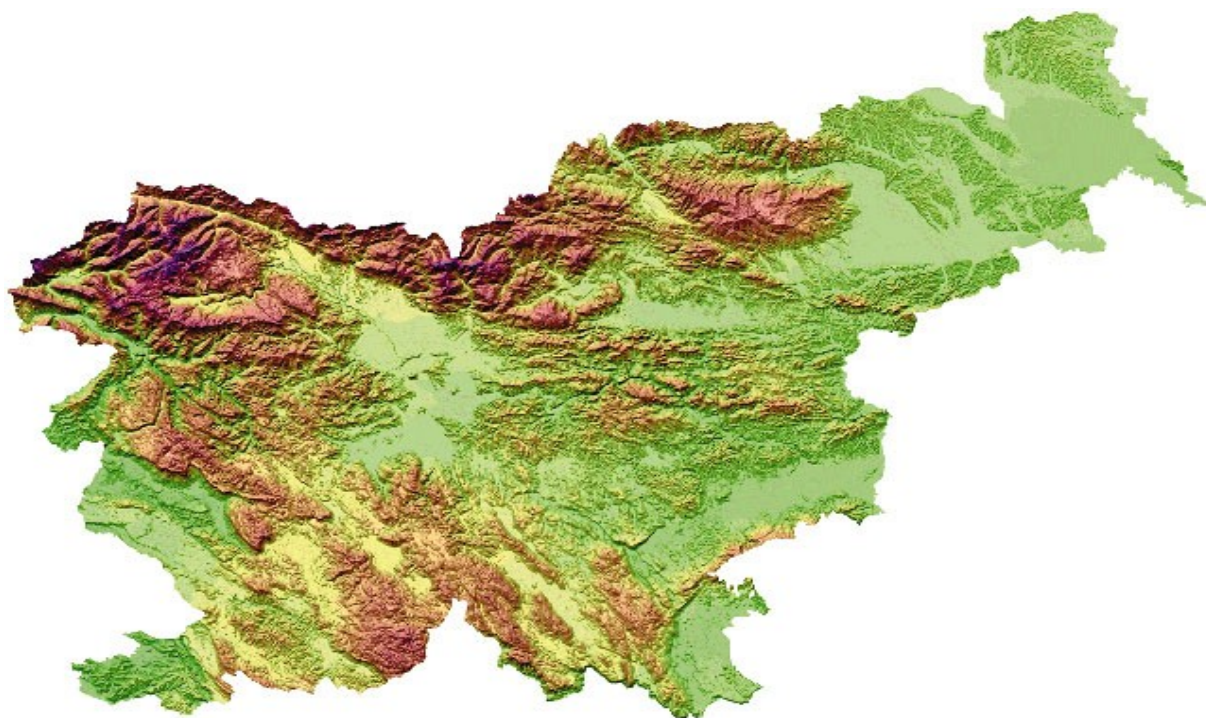


Triglavski narodni park.




Blejsko jezero

## 5. Površje Slovenije:



**Slovenija** leži v srednji Evropi, kjer se stikajo štiri velike evropske geografske enote: Alpe, Panonska nižina, Dinarsko gorstvo in Sredozemlje, zato jo geografsko lahko delimo na: Alpski svet Panonski svet, Dinarski svet in sredozemski svet oziroma na devet značilnih pokrajinskih tipov: Alpska gorovja Alpska hribovja, alpske ravnine, panonska gričevja, panonske ravnine, dinarska podolja in ravnine, sredozemska gričevja in sredozemske planote.



Satelitski posnetek

## 6.Prebivalstvo:

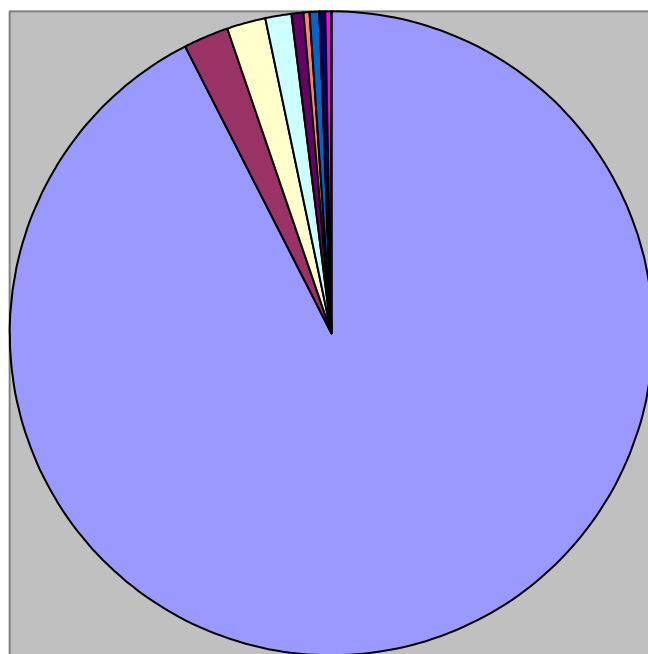


Diagram prebivalstva v Sloveniji

Etnične skupine, ki prebivajo na področju Slovenije, so:

- Slovenci (83,06 %)
- Srbi (1,98 %)
- Hrvati (1,81 %)
- Bošnjaki (1,10 %)
- Muslimani (v smislu etnične skupine) (0,53 %)
- Madžari (0,32 %)
- Albanci (0,31 %)
- Makedonci (0,20 %)
- Črnogorci (0,14 %)
- Romi (0,17 %)
- Italijani (0,11 %)

Avstrijci, Čehi, Nemci, Poljaki in Rusi predstavljajo manj kot 0,1% prebivalstva, pri 8,90% populacije pa je podatek neznan ali pa niso želeli odgovoriti.

Pričakovana življenjska doba je bila leta 2005 73 let za moške in 81 za ženske.

Povprečna naseljenost je 99 prebivalcev na km<sup>2</sup>. Približno polovica prebivalstva živi v urbanih naseljih, drugi pa na podeželju.

Uradni jezik je slovenščina. Na območjih občin, v katerih živita italijanska ali madžarska narodna skupnost (ob meji z Madžarsko in Italijo), je uradni jezik tudi italijanščina ali madžarščina.



## **6. viri in literatura:**

Internet: [www.wikipedija/Slovenija.com](http://www.wikipedija/Slovenija.com)

Slike: [www.Google/slike/Slovenija.com](http://www.Google/slike/Slovenija.com)

Knjige: Slovenija

Ustni viri.