




**SRBIJA**

# Republika Srbija – osnovni podatki

- **Velikost:** 88.361km<sup>2</sup>
- **Število prebivalcev:** 10 milijonov Srbi, Madžari, Bosanci, Jugoslovani, Črnogorci, Albanci
- **Glavno mesto:** Beograd
- **Grb:** 
- **Valuta:** Srbki dinar (RSD)
- **Himna:** Bože pravde



# Autonomna pokrajina Vojvodina

- Na severu Srbije
- Površina: 21.506 km<sup>2</sup> ali ¼ Srbije
- Glavno mesto: Novi Sad
- Srbi, Mađari, Slovaci, Hrvati, Crnogorci, Romuni



# Avtonomna pokrajina Kosovo

- Na jugu Srbije
- Srbska pokrajina
- Okoli 2 milijona prebivalcev
- Glavno in največje mesto je Priština (okoli 550.000)
- kosovska zastava:
- kosovski grb:



# Geografska lega

- Severni del: Ravnina,
- Južni del: razgiban in gorat - Balkanko gorovje-najvišja gora: Đeravica - 2656m.
- Leži v severnem zmerno toplim pasu.



# PODNEBJE

- na podnebje močno vpliva relief
- na severu: celinsko podnebje
- na jugu: gorsko podnebje
- Najhladnejši mesec-Januar
- Najtoplejši mesec-Julij

# Gospodarstvo

- Kmetijstvo - Malina, pšenica, koruza,
- Rudarstvo
- Srbija je ena izmed največjih pridelovalk malin na svetu.




# ZNANI DRŽAVLJANI



- **Aleksandar Karadžorđević** - 1888-1934, poveljnik Srbske vojske v 1. svetovni vojni, po tem pa je postal kralj Jugoslavije,
- **Miloš Obilić** - Srbski vitez, po bitki na Kosovskem polju ubil osomanskega sultana Murata 1.




- **Vuk Stefanović Karadžić** - 1787-1864, reformator srbskega jezika in srbski jezikoslovec,





# NARAVNA IN KULTURNA DEDIŠČINA

- Med znamenitejšimi ulicami je Knez Mihailova, ki povezuje Trg republike in Kalemegdan
- Spomenik kneza Aleksandra Karađorđevića v Karađorđevem parku. Po njem je poimenovan tudi Karađorđev zrezek.
- Nacionalni park Đerdap, ki je največji v Srbiji.
- Hiša cvetja, kjer je pokopan Josip Broz Tito.
- Samostan Manasija
- Samostan Gračanica
- Samostan Ravanica



# Viri:

- *Google*
- *Wikipedia*

• HVALA ZA  
POZOROST!! ☐

