

A topographic map of Central America and the Caribbean region. The map uses green and brown colors to represent elevation, with darker green indicating lower elevations and brown indicating higher elevations. The Gulf of Mexico is visible in the upper left, and the Caribbean Sea is in the lower right. Major cities like Mexico City, Tegucigalpa, and San José are marked. The title 'DRUŽBENOGEOGRAFSKI PROBLEMI SREDNJE AMERIKE' is overlaid in large blue letters.

DRUŽBENOGEOGRAFSKI PROBLEMI SREDNJE AMERIKE

DVA KULTURNO - GOSPODARSKA OBMOČJA

- posledica **naravnih razmer** in **zgodovinskega razvoja**
- 1. srednjeameriška celina
- 2. Karibsko otočje



- srednjeameriška celina:

- **vpliv:** indijanska dediščina
- prebivalci: mestici



- gospodarska oblika: **haciende** (samooskrba)
- haciende nadomeščene □ druge oblike kmetijskega gospodarstva



- Medmorska Amerika:

- samooskrbne kmetije
- sezonsko delo na plantažah



- najemanje zemlje
- vpliv: amerška družba (vlaga kapital, izgradnja infrastrukture □ izvoz)
- “**Bananska republika**” □ čeprav je večji izvoz ka



- Karibsko otočje:

- odprto v svet (pomorske poti)



- rasno, kulturno mešanje

- prevlada: mešanci (mulati)



- gospodarska oblika: **plantaže** (trg, izvor dobiček □ tuji lastnik)



PLANTAŽNO GOSPODARSTVO

- trg
- izvoz
- dobiček □ tuji lastnik
- Velike Antile: sladkorni trst
- Male Antile: banane, ..



- usmerjenost v en pridelek □ **DVOREZEN MEČ**
- posledica / prihodnost □ turizem in druge dejavnosti

KUBA

- kriza monokulturnega gospodarstva
- negativne posledice □ monokulturna usmerjenost (sladkorni trst)

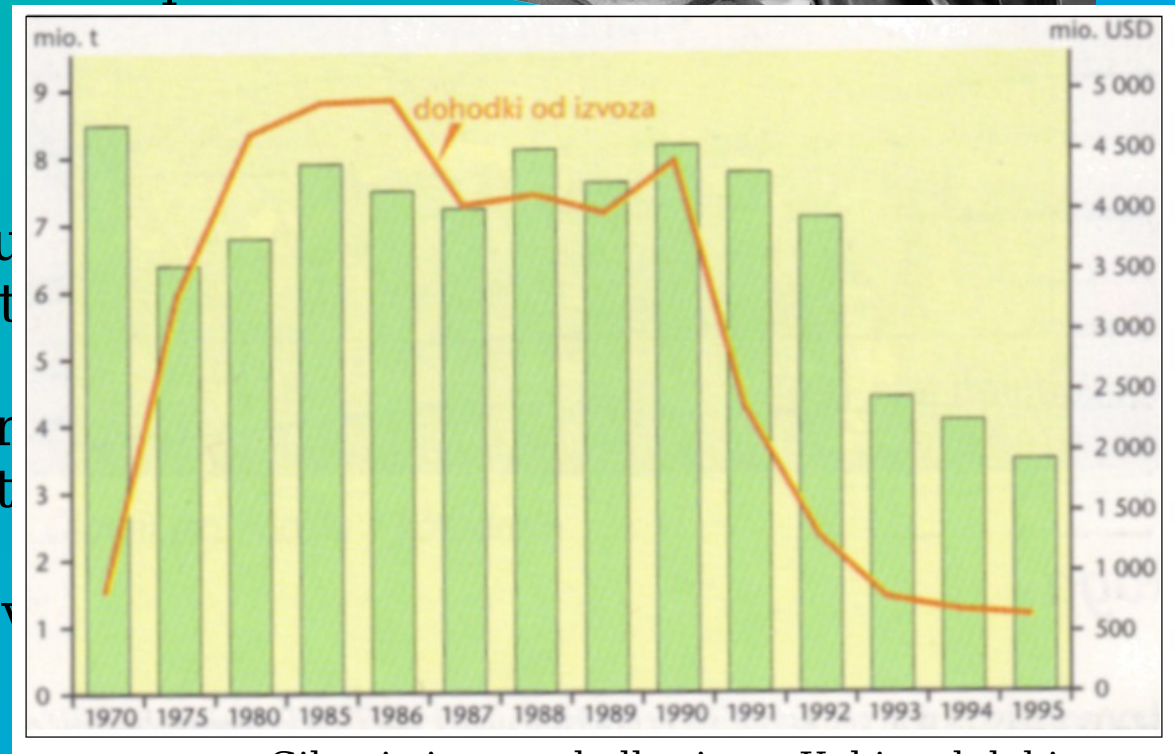


KUBA

- **režim:**
 - dolgo vezan na ZDA
 - Fidel Castro (Sovjetska zveza)
 - izvažanja v Evropo



- obdržali obliko dru
- znižan življenski st
→ posledica:
previdne tr
preusmerit
- odpro vrata tujim v



Gibanje izvoza sladkorja na Kubi v obdobju 1970 - 95

MASOVNI TURIZEM

- **karibski otoki** (konec 20. st.)
 - spremeni kulturo
 - najpomembnejša dejavnost (številni otoki)
 - nova delovna mesta
- množično obiskovanje Jamajke
- najpogostejša oblika: **križarjenje**



MASOVNI TURIZEM

- posledice:
 - zadolžitev za prebivalce (izgradnja infrastrukture)
 - nezadovolstvo med domačini (primerjajo z razkošjem)
 - okrnjeno naravno okolje

- turisti **ne** spoštujejo kulture in tradicije domačinov



SEVERNA MEHIKA

- v Latinski Ameriki na 2. mestu po št. prebivalcev, gospodarski moči in velikosti
- želja: **industrijska država** (zato jo je razvijala)
 - posledice: prekomerna rast prestolnice
 - zapostavljanje podeželja (S)

SEVERNA MEHIKA

- **program industrializacije severa:**
 - obmejni pas ZDA □ posebne **gospodarske cone** (davčne olajšave)
 - tuja podjetja, industrijske obrate (maquiladore)
 - proizvodnja: tuja podjetja priskrbijo vse potrebno
 - 80% izvozijo
 - nova delovna mesta




Število zaposlenih v maquiladorah leta 1994

MAQUILADORE

Američani:

- prednosti:
 - cenejša delovna sila in zemljišča
 - malo davkov
 - oproščene carine
 - cenejši stroški zaščite, varnosti delavcev, okolja
 - dobiček ostane (v večini) vlagateljem
- slabosti :
 - ZDA izgubile številna delovna mesta



Zaposleni v maquiladorah glede na proizvodnjo različnih artiklov


MAQUILADORE

Mehičani:

- prednosti:
 - večje zaposlitvene možnosti (predvsem mlade ženske)
 - tuja vlaganja
 - preliv znanja in nove tehnologije



- slabosti:
 - novi delavci □ slabe bivalne razmere
 - nova marginalna naselja (se širijo)
 - onesnaženje



Plačilo delavcem za uro dela v Mehiki in ZdA v obdobju 1980 - 1988

– tuja podjetja plačujejo malo davkov

Ciudad de Mexico

- obdajajo visoka gorstva
- v dolini
- **včasih:** središče Aztekov
- gradili okoli jezera (tudi izsuš)
- model razvoja latinsko ameriš
- **danes:** osrednji trg prestolnic
- JZ: premožnejši
- glavna avenija □ poslovna pot, ...
- Z del mesta: četrti srednjih sloje
- S in V: revnejši sloj, barakarska



Ciudad de Mexico

- 20. st. - rast mesta, prebivalstva
- okoli 30 M ljudi

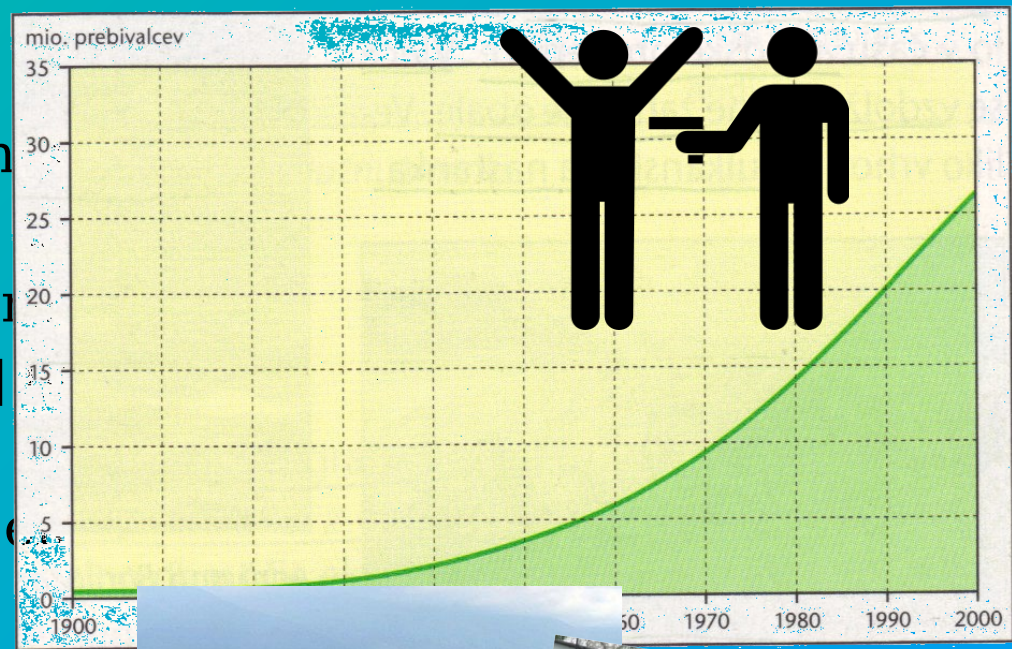
- **problemi:**

- primanjkuje delovne sile
- siva ekonomija (načrtna)
- kriminal (eno nevarno mesto)

- prašni delci z jezera Chapultepec

- **barakarska naselja:**

- pomankanje vode, elektrike



Rast števila

1900 in 2000



Ciudad de Mexico

- **onesnaženje zraka** (bogata naselja):
 - visoka nadmorska višina □ manj kisika
 - lega v dolini □ toplotni obrat (200 dni)
 - izpušni plini
 - pozimi nadpovprečno smog
 - nalezljivi mikroorganizmi
 - nebogljen vlada



**HVALA ZA VAŠO
POZORNOST!**