

SUDAN IN JUŽNI SUDAN



SUDAN NEKOČ

- Sudan pod Egipt, Egiptu –vladala G.B.
- 1956 Sudan samostojen.
- Na oblasti -arabski muslimani, živijo na severu.
- Prebivalci na jugu- zapostavljeni, sledita dve državljanski vojni.

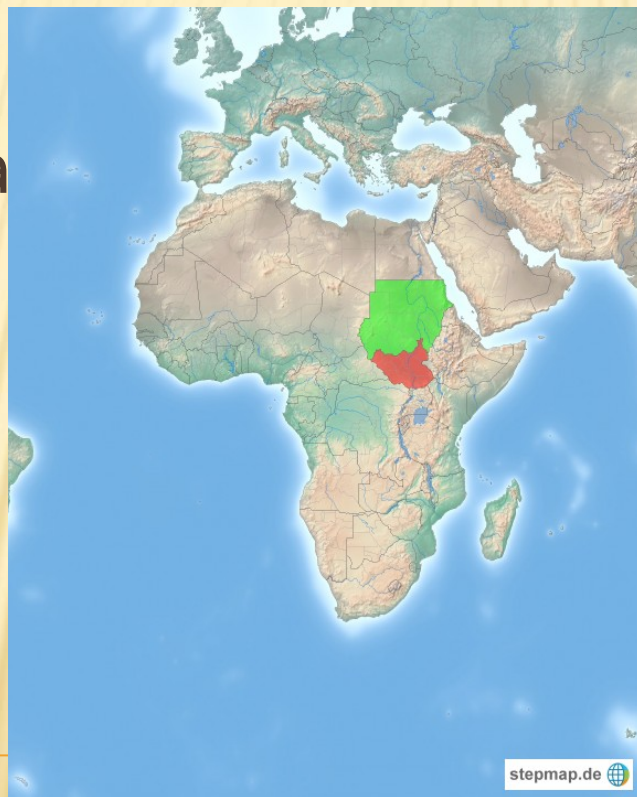
-
- Druga državljanska vojna (1983-2005)- mirovni sporazum in južni del Sudana dobi samoupravo in avtonomno vlado.
 - Leta 2011 referendum 98% za samostojno državo: Južni Sudan.
 - Od leta 2011: Sudan in Južni Sudan.

SUDAN NEKOČ ENA DRŽAVA , DANES DVE DRŽAVI

SUDAN DANES

Republika Suda

Pokrajna Darfur



Republika Južni Sud



SUDAN

LEGA : severna Afrika

POVRŠJE:

▣ Na severu: puščava Sahara –

▣ zahodno od Nila: Libijska

vzhodno od Nila: Nubijska

▣ Na zahodu: površje je sestavljeno iz ravnin, prekinjajo jih

vulkanske gorske verige: Jebel marra je vulkansko

gorovje v Darfurju, dviga se do 3000 m



Sudan



- Na jugu: kotlina ob zgornjem Nilu
- Najdaljša reka Nil - začne se v
Kartumu z zlitjem Belega in
Modrega Nila
- Sudd - največje močvirje v Afriki



VODE

- Večina vode priteka iz Etiopskega višavja
- Beli in Modri Nil zlitja v reko Nil
- V deževni dobi reke poplavijo
- Visoke vode od julija do oktobra
- Beli Nil teče skozi močvirje Sudd,




PODNEBJE IN RASTJE

- Sudan več podnebnih (puščavsko, polpuščavsko, savansko) in rastlinskih pasov (puščavsko in savansko)
- Na severu: puščavsko rastlinstvo in podnebje z visokimi temperaturami, malo padavin (50 mm)
- Na jugu več padavin in savansko podnebje in rastlinstvo



ŽIVALI V SAVANI



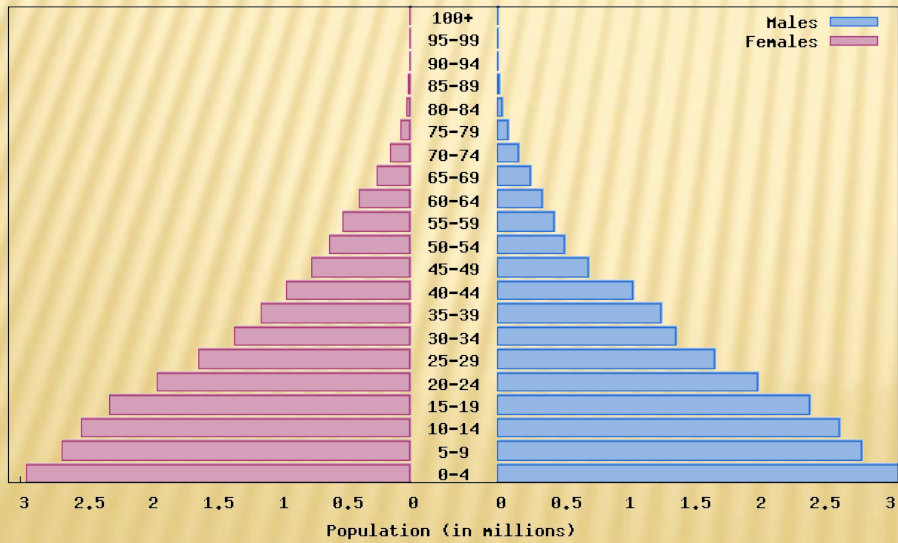
PREBIVALSTVO

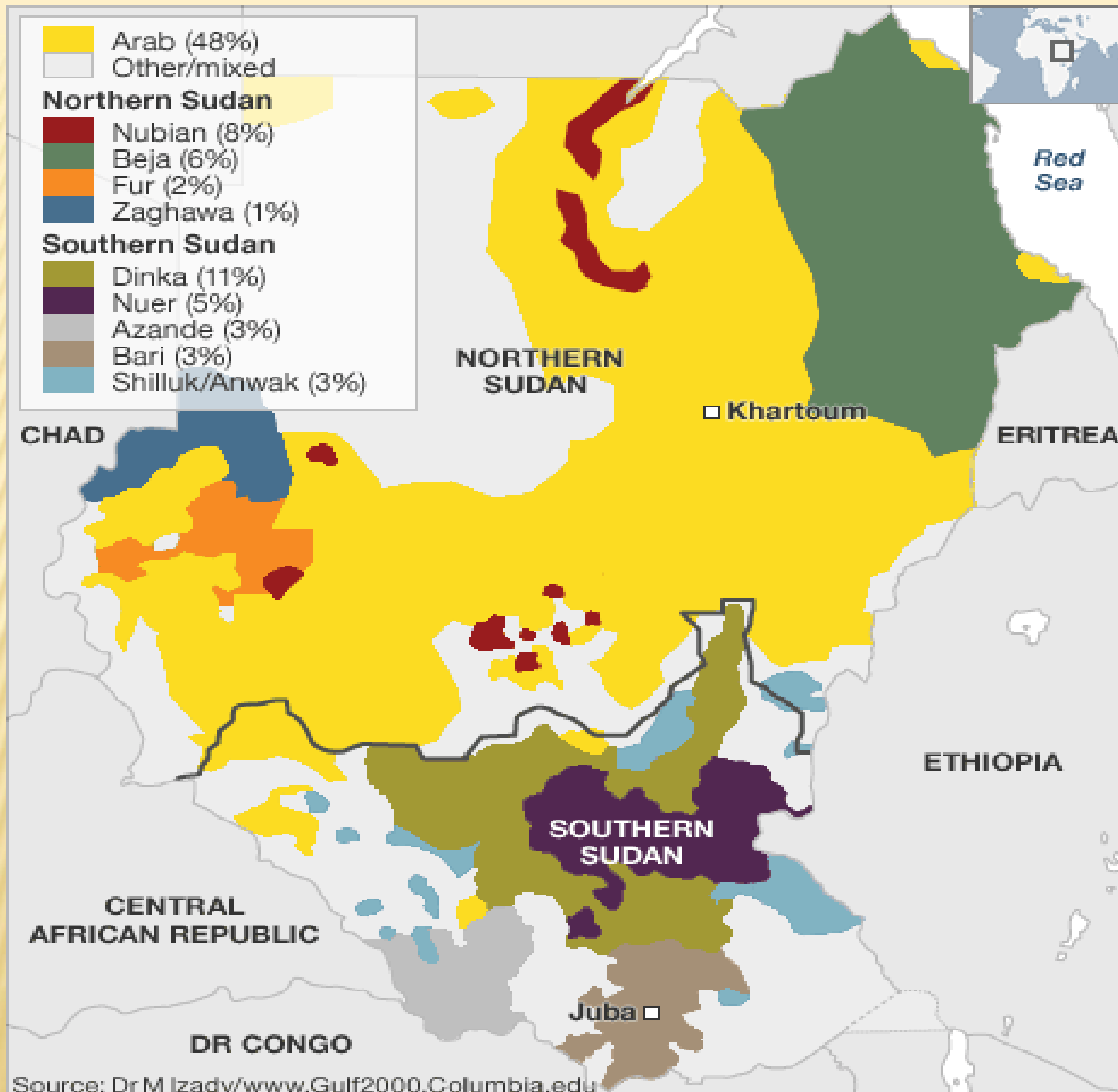
- okoli 38,3 milijone prebivalcev
- naravni prirastek zelo velik
- velika večina prebivalcev je revnih
- 49% sudanski Arabci
- 12% Dinki, 8% Nubijcev , 5% Bedži in 2% Furi
- Medetnični spopadi zaradi velikih kulturnih, verskih in jezikovnih razlik





Sudan: 2009







GOSPODARSTVO

- Gospodarstvo je v krizi
- Vzroki : zgrešeni projekt
suša
državljanske vojne
- Veliko nahajališč nafte in zemeljskega plina, zlata, urana;
- Industrija je skromna (tekstilna /predelava bombaža/, živilska, tobačna).
- Glavna gospodarska panoga je kmetijstvo.



KMETIJSTVO

- V savani in polpuščavi: živinoreja; nomadska živinoreja
- 46% travnikov, pašnikov
- Približno 7% površine je obdelanih (bombaž, arašidi, sezam, proso)
- Obdelovalnih površin nemoremo razširiti
- 68% ukvarja s kmetijstvom

KMETOVANJE

ZA SAMOOSKRBO

- ▣ Na območjih z malo možnosti za umetno namakanje
- ▣ Gojijo :dateljne, arašide, proso

TRŽNO USMERJENO

- ▣ Na umetno namakanih površinah
- ▣ Plantažno poljedelstvo
- ▣ Gojijo: bombaž, povrtnine, sadje, sladkorni trs



ŠE NEKAJ PODATKOV O SUDANU



- ▣ Geslo : Zmaga je naša
- ▣ Himna : Mi smo vojska boga in domovine
- ▣ Glavno mesto : Kartum
- ▣ Največje mesto : Omdurman

- Uradni jezik : arabščina in angleščina
- Površina : 1.886.0683 km²
- Odstotki vode : 6%
- Prebivalstvo leta 2009: 38,3 milijone
- Valuta : sudanski funt (v preteklosti sudanski dinar)
- Časovni pas : UTC + 3

DRŽAVNA UREDITEV

- Predsedniška republika
- Vodita jo vojaška vlada in narodna skupščina
- Voditelj oz. predsednik:
Umar Hasan Ahmad
al-Baschir vojaški udar
- je avtoritarni voditelj



DARFUR

- Pokrajina na zahodu Sudana
- Obsega 509.056 km² (velikost Nemčije)
- največ revščine
- Spopadi med arabskim prebivalstvom in črnskimi staroselci



KRIZA V DARFURJU

- Začela 2003
- Vzroki: suša, prenaseljenost
- Genocid nad prebivalstvom nearabskega porekla.



Begunski tabor

- ❑ V 6 letih je 6 milijonov mrtvih
- ❑ Hudo kršenje človekovih pravic
- ❑ 2009 aretacijo al-Baširja zaradi zločinov proti človeštvu .
- ❑ Al Bašir avtoritete mednarodnega sodišča ne priznava.

TOMO KRIŽNAR

- Ustanovil ustanovo, katere delovanje poskuša zaščititi domorodne črnce.
- Poskrbel je, da je svet vide slišal za grozote v Darfurju.
- Dokumentarni film Oči in ušesa boga priča o iztrebljanju afriških staroselcev v Sudanu (400 prostovoljcev je z miniaturnimi kamerami beležilo dejanja napadalcev)



JUŽNI

SUDAN

▮ Država v vzhodni Afriki

▮ Glavno mesto: Juba

▮ Do leta 2011 del Sudana

▮ Po drugi državljanski vojni (1983-2005) ustanovljena avtonomna vlada južnega Sudana

▮ Najmlajša država



PODNEBJE, RASTLINSTVO, POVRŠJE

- Tropska vlažna klima z deževno (od aprila do oktobra) in sušno dobo.
- Na severu: savana
- Na jugu: tropski deževni gozd
- Reka Beli Nil
- Močvirje Sudd ob Belem Nilu



PREBIVALSTVO IN GOSPODARSTVO

- Zaradi državljanskih vojn je okrog 4 milijone ljudi zapustilo Sudan in živelo drugod; sedaj pa se počasi vračajo.
- Revščina, lakota, podhranjenost, nepismenost
- Prevladuje kmetijstvo: živinoreja in poljedelstvo (proso)
- Naravna bogastva: nafta.

ŠE NEKAJ PODATKOV O JUŽNEM SUDANU



- ▣ Grb in zastava
- ▣ Geslo: Pravica , svoboda, blaginja
- ▣ Uradni jezik: Angleščina
- ▣ Površina: 619.745 km/2
- ▣ Prebivalstvo: 8.260.490 (2008)

-
- ▣ Valuta: sudanski funt
 - ▣ Časovni pas: vzhodnoafriški čas (UTC + 3)
 - ▣ Glavni mesto: Khartoum



VPRAŠANJA

1. Kateri dve reki se zlivajo v reko Nil?
2. Katera večja pokrajina je v Sudanu?
3. Kdo je Tomo Križnar?



VIRI:

- <http://sl.wikipedia.org/wiki/Sudan>
- <http://en.wikipedia.org/wiki/Sudan>
- <http://www.tomokrizar.com/tomokrizar.html>
- http://sl.wikipedia.org/wiki/Ju%C5%BEni_Sudan
- Raziskujem novi svet 8 (učbenik za geografijo)
- Atlas sveta
- Velika otroška enciklopedija

HVALA ZA POZORNOST

