

ŠVICA



Osnovni podatki

- **uradni naziv**
Confoederatio Helvetica
Švicarska konfederacija
- **mednarodna oznaka**
SUI
- **velikost (km²)**
41. 286
- **politični sistem**
zvezna republika

Druge evropske države

Švica



Politična ureditev: švicarska konfederacija

Glavno mesto: Bern

Celotna površina: 41 290 km²

Prebivalstvo: 7,6 milijona

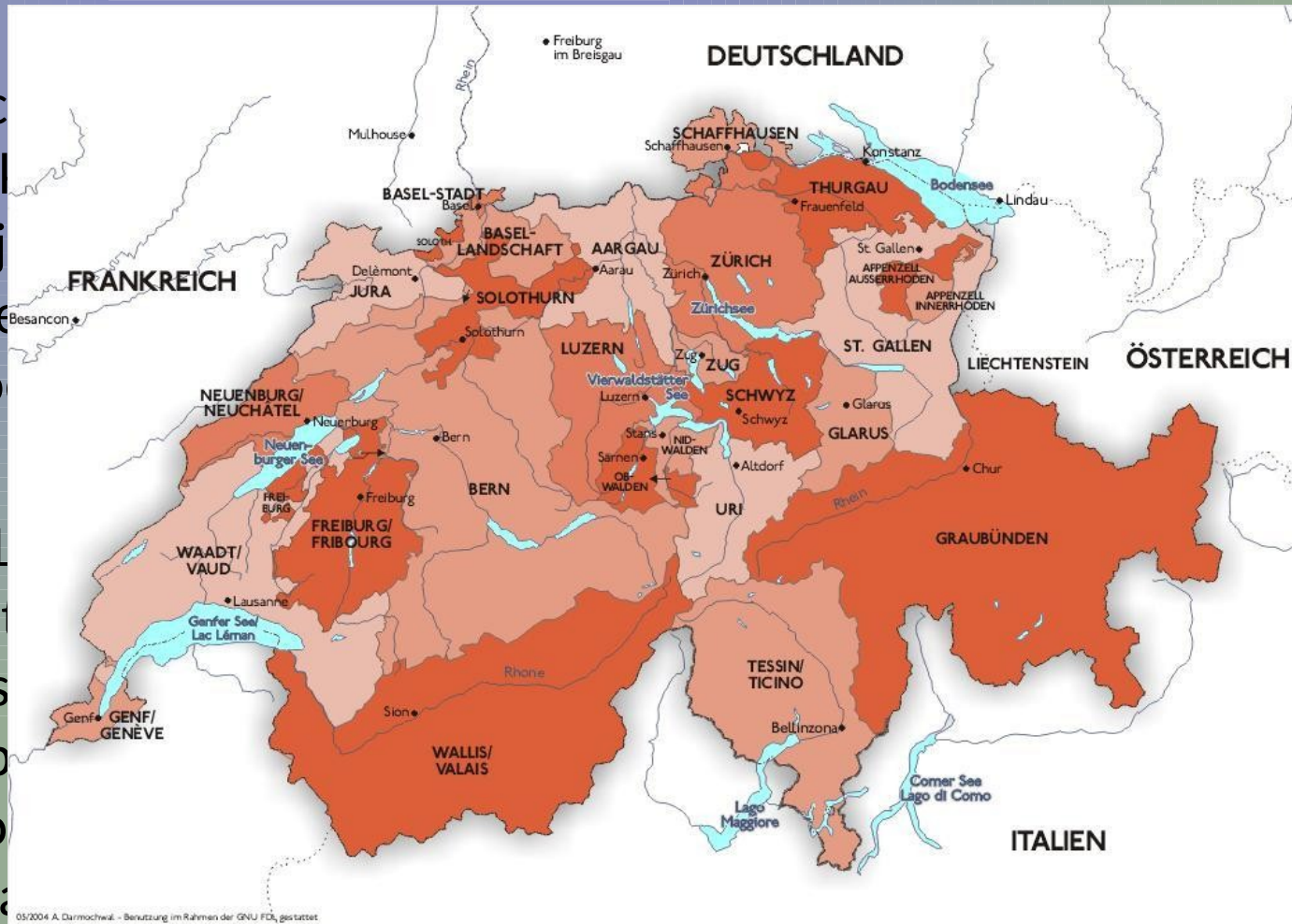
Denarna enota: švicarski frank

- **uradni jeziki**
nemščina,
francoščina,
italijanščina in
retoromanščina
- **vera**
47, 6% katoliki,
44, 3% protestanti,
8, 1% ostali
- **BDP na prebivalca**
55. 711 USD (2007)



Kantoni

- Švicarska je federalna država, ki se razprostira na 41.000 kvadratnih kilometrih. Vsebuje 26 kantona in štiri posebej opredeljena mesta.
- V 18. stoletju so bili švicarski kantoni deli različnih držav, ki so se združile v Švicarsko konfederacijo. Vojni napetosti in carske reforme so prispevale k nastanku švicarske konfederacije, ki se je razvila v sodobno državo.



racije.
vojimi
carske
, ki se

alo 13
tonov
nično
postali
nachu

Lega

- Srednja Evropa
- Sosednje države:
 - Italija
 - Francija
 - Nemčija
 - Avstrija
 - Lihtenštajn
- Celinska država: je brez stika z morjem



Relief

Delitev: Jura, Planota, Alpe

PLANOTA: od Ženevskega jezera na JZ do jezera Constance na SV.
Predstavlja 30% celotnega površja, v njej je 2/3 celotnega
prebivalstva

JURA: iz apnenca; od Ženevskega jezera do Rena; veliko fosilov in
ostankov dinozavrov

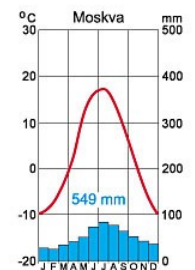
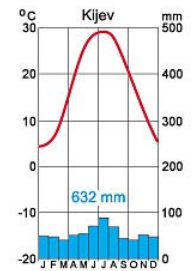
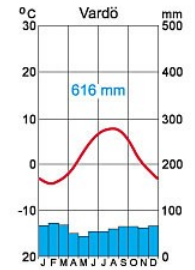
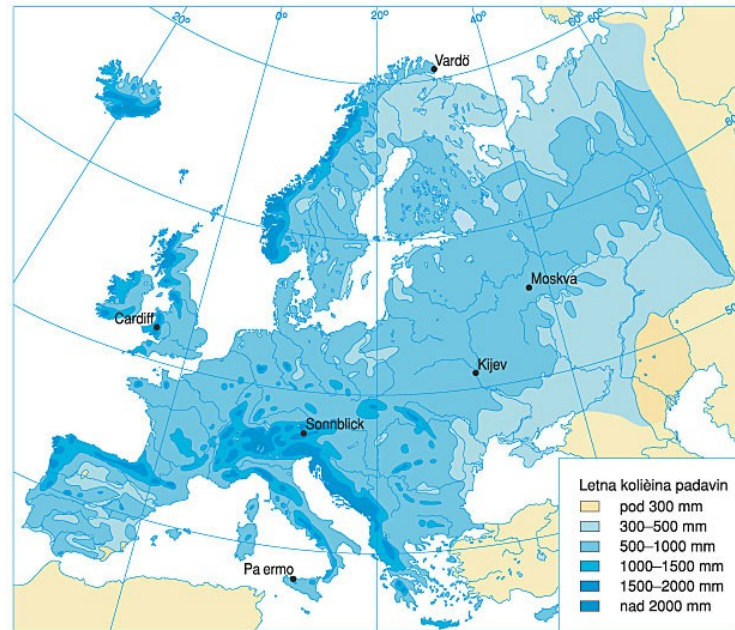
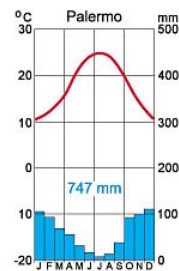
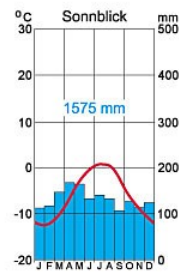
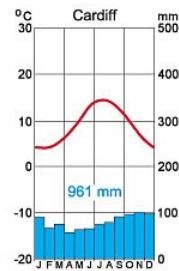
ALPE: določajo podnebje in vegetacijo, predstavljajo pregrado;
zavzemajo 2/3 površine



Podnebje

- V višjih legah – alpsko
- Zmerno celinsko z oceanskimi vplivi
- Na J – submediteransko z toplim poletjem (okrog 20°C) in milo zimo (okrog 2°C)

© Modrijan založba, d. o. o.



Rastlinstvo

- Listnati gozd (hrast, bukev) do višine 1300 m
- Iglasti gozd (jelka, bor in smreka) od 1300 m
- Kostanjevi gozdovi so na J strani Alp



Vodovje

Jezera :

- Ženevsko jezero (Lac Léman, Lac de Genève) - 581.3 km²



- Ticino 91 km - v celoti 248 km
- Lech 78 km - v celoti 285 km

Gospodarstvo

Strojna, ko
industrija (

Tekstilna i
industrijsk

Bančništv

gospodars
ter zaupnost klientov in podatkov)



in barvil

Promet

(eno najpomembnejših evropskih križišč)



Železnice Švica ima eno najg
najbolj elektrificiranih železniš
v Evropi. (Najvišje speljana ž
Evropi – Jungfrau Bahn 3454 nr

Predori

-Sv Gotthard

Simplon



Turizem



Sejemski turizem

(država na svetu)

Zimski

mučanje in druge
zimске aktivnosti





Hvala za pozornost