

PROJEKTNA NALOGA PRI PREDMETU INFORMATIKA

TEKTONIKA

**GIMNAZIJA KRANJ
Koroška cesta 13**

Kranj/šolsko leto:2008/2009

KAZALO

UVOD.....	3
1.1 LITOSFERSKE PLOŠČE.....	4
1.2 GIBANJE LITOSFERSKIH PLOŠČ.....	5
1.3 PLOŠČE SE RAZMIKAJO.....	5
1.4 PLOŠČE SE PRIBLIŽUJEJO.....	5
ZEMELJSKA ENERGIJA IN VROČE TOČKE.....	6
2.1 ZAKAJ SE PLOŠČE RAZMIKAJO.....	6
2.2 KAJ SO VROČE TOČKE?.....	7
VULKANI.....	8
4.2 MAGMATSKO OGNJIŠČE POD VULKANOM.....	9
4.2 NAPOVEDOVANJE VULKANOV.....	11
4.3 NAJZNAMENITEJŠI IZBRUHI VULKANOV.....	11
POTRESI.....	12
5.1 IZVOR POTRESOV.....	12
5.2 PREUČEVANJE IN MERJENJE POTRESOV.....	13
5.3 NAPOVEDOVANJE IN ZAŠČITA PRED POTRESI.....	13
TSUNAMIJI.....	14
6.1 NASTANEK TSUNAMIJEV.....	14
GOROVJA.....	15
7.1 GORSKE VERIGE.....	15
7.2 KAKO SE OBLIKUJE GORSKA VERIGA?.....	15
ZA KONEC.....	16
Stvarno kazalo.....	17
Kazalo slik.....	17
VIRI.....	18

UVOD

Geografija mi je zanimiv predmet. Je eden izmed mojih najljubših. Hkrati me seveda zanimajo geografski pojavi. Geografskih pojavov je ogromno od tistih res nevarnih pa do nam ljudem prijaznih.

Predstavil bom **TEKTONIKO**. Kaj sploh je tektonika? To je veda ki se ukvarja z preučevanjem premikov tektonskih ali litosferskih plošč. Je pojav ali sila, ki gradi in hkrati uničuje. Posledice delovanja tektonike so lahko katastrofalne. Največja težava pa je, da na primer **potresov** ali **vulkanov**, človek še ni sposoben napovedati, za daljše časovno obdobje.

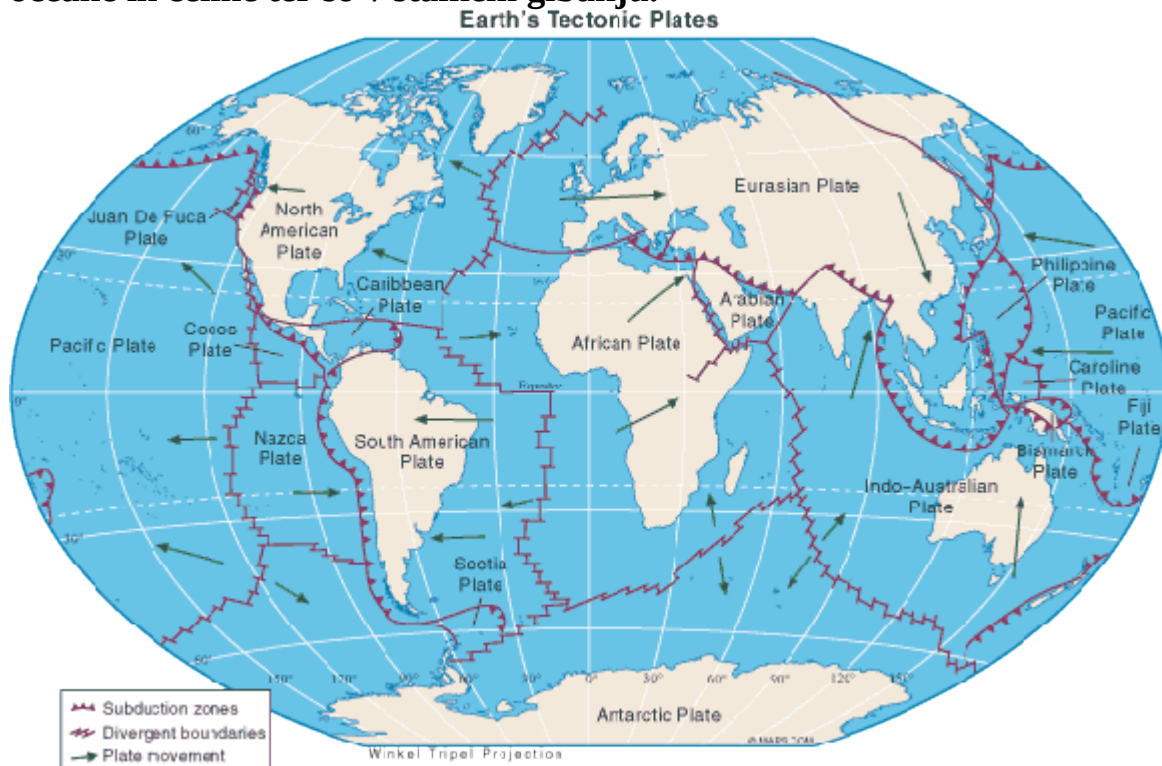
Če tektonike ne bi bilo bi bila zemlja popolnoma nespremenjena. Ne bi bilo celin, oceanov, gorovij, jarkov, in sploh tako razgibanega reliefa, ki ga danes poznamo.

Površje pa zelo preoblikujejo tudi potresi in vulkani zato bom nekaj malega napisal tudi o teh pojavih. Opisal bom nastanek tako imenovanih vročih točk, nastanek gorovij, oceanov, tsunamijev in še marsikaj drugega.

Litosferske plošče

1.1 LITOSFERSKE PLOŠČE

Geologi¹ so dokazali, da je zemeljsko površje razdeljeno na razdeljeno na razsežne trdne plošče, ki jih imenujemo litosferske plošče. Te plošče nosijo oceane in celine ter so v stalnem gibanju.



Slika 1: tektonske oziroma li litosferske plošče sveta

Plošče so zgrajene iz **litosfere**¹ torej iz zemeljske skorje in dela zgornjega plašča. Meja med dvema ploščama se ne ujema vedno z mejami med oceani in celinami. Nekatere plošče nosijo samo en ocean, nekatere plošče samo celine, nekatere pa oceane in celine.

Zgradba zemeljskega površja je večinoma plod milijard let počasnega premikanja, oblikovanja in lomljenja tektonskih plošč. Na planetu je 7 velikih plošč: Tihomorska, Afriška, Ameriška, Evrazijska, Indijsko Avstralska in antarktična plošča. Poleg teh večjih plošč je še veliko manjših

¹ Geologi so znanstveniki, ki se ukvarjajo z preučevanjem litosferskih plošč.

1.2 GIBANJE LITOSFERSKIH PLOŠČ

Plošče se premikajo in trkajo ena v drugo. Nekatere se oddaljujejo, druge približujejo, nekatere pa drsijo ena ob drugi: **To je tektonika plošč.**

Posledice teh gibanj so vidne na zemeljskem površju. Na robovih zemeljskih plošč se oblikujejo **ognjeniki** in nastajajo **potresi**.

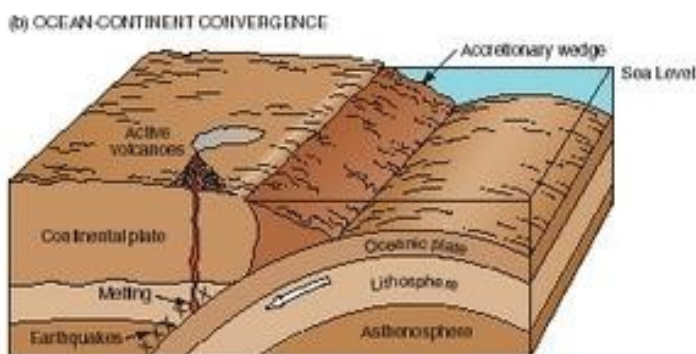
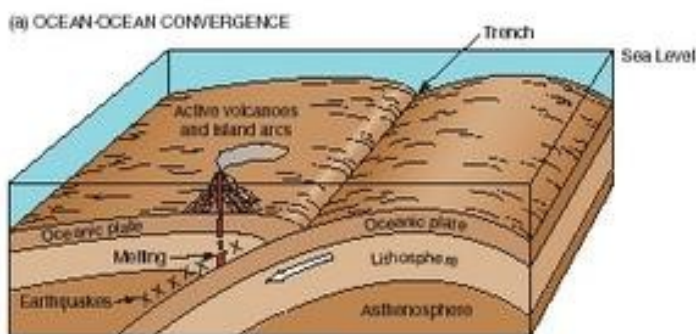
1.3 PLOŠČE SE RAZMIKAJO

Večina plošč se razmika na oceanskem dnu, kjer so verige oceanskih gora, **grebeni**. Vse plošče se premikajo le njihova hitrost je različna - od 1 do 18 centimetrov na leto.

Na pacifiškem grebenu nastane vsako let približno 10 centimetrov skorje. Grebeni nastanejo ko magma prodira na površje in se v vodi strjuje in ohlaja. Kamenine ki nastanejo imenujemo **balzati**ⁱⁱ.

1.4 PLOŠČE SE PRIBLIŽUJEJO

Ko se dve plošči približata, težja plošča (oceanska) zdrsne pod lažjo (celinsko). Ta pojav, ki ga imenujemo **podrivanje**, nastaja na območjih **oceanskih jarkov**ⁱⁱⁱ. Največji jarki se nahajajo v Pacifiškem oceanu. Ko se oceanska plošča potopi pod celinsko ploščo, se ocean postopoma zapira. Če nosi plošča istočasno ocean in celino, se bosta celini približali in na to združili. Ob njunem trčenju nse ustvarijo gorske verige, tako so nastale Alpe.

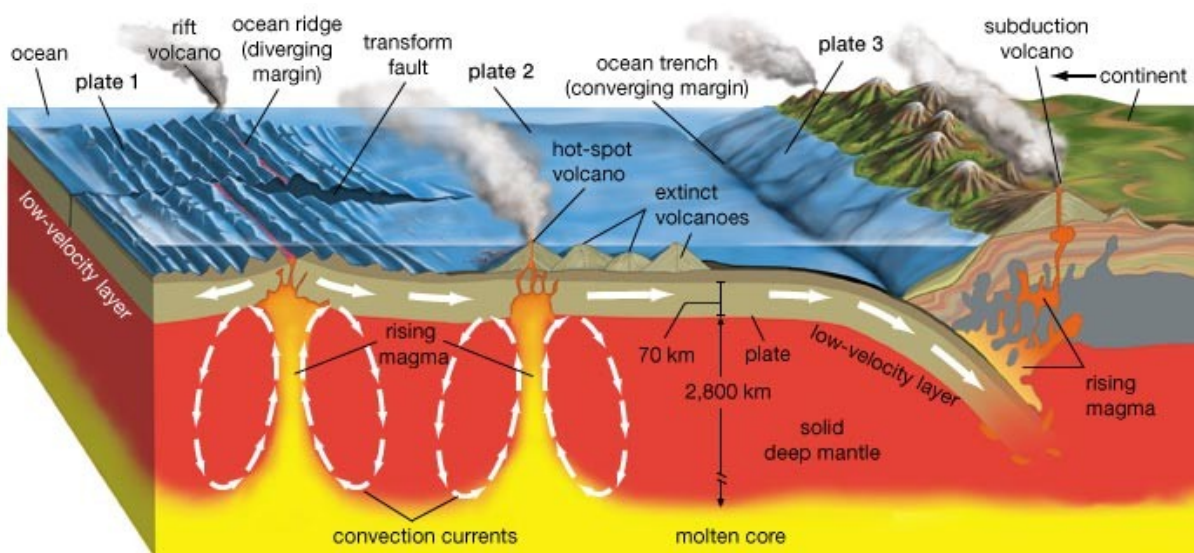


Slika 2.:Prikaz podrivanja plošč

ZEMELJSKA ENERGIJA IN VROČE TOČKE

2.1 ZAKAJ SE PLOŠČE RAZMIKAJO

Vse plošče se razmikajo zaradi posebnega fizikalnega pojava, **KONVEKCIJE**.



Slika 3: Prikaz gibanja magme in posledice tega gibananja. Prikazana je vroča točka (hot spot), nastajanje podmorskih grebenov, nastajanje gorovij na celinah, nastajanje podvodnih vulkanov...

Princip konvekcije je preprost: mrzla gmota (trdnejša od vroče gmote) teži k ugrezanju, medtem ko vroča plošča teži k dvigovanju. V zemeljskem plašču so globlje plasti vroče, zgornjim plašč pa hladnejši. Vroče gmote se torej nenehno dvigajo, mrzle pa tonejo.

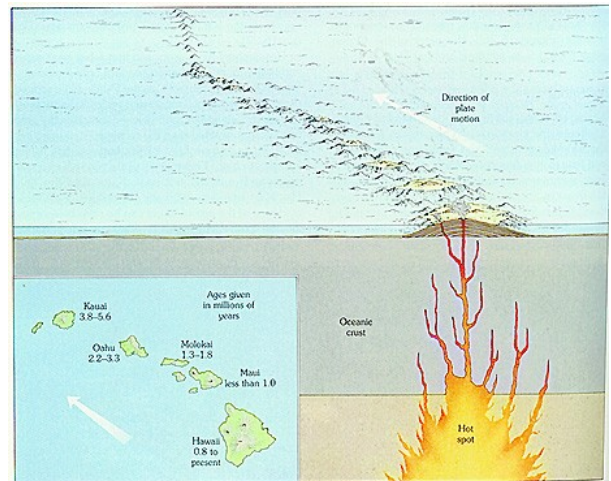
Med temi vertikalnimi gibanji snovi kroži horizontalno v plasti astenosfere in povzroča premikanje plošč na površju. Na področju oceanskih jarkov konvekcija povzroči, da se mrzla litosfera pogrezne v plašč.

Na drugi skrajni točki plošče, na območju grebena, konvekcija spodbudi, da se vroča magma, ki je lažja, dviguje iz plašča. Tako prihaja po zaslugi teh gibanj do kroženja snovi med površjem in notranjosti Zemlje.

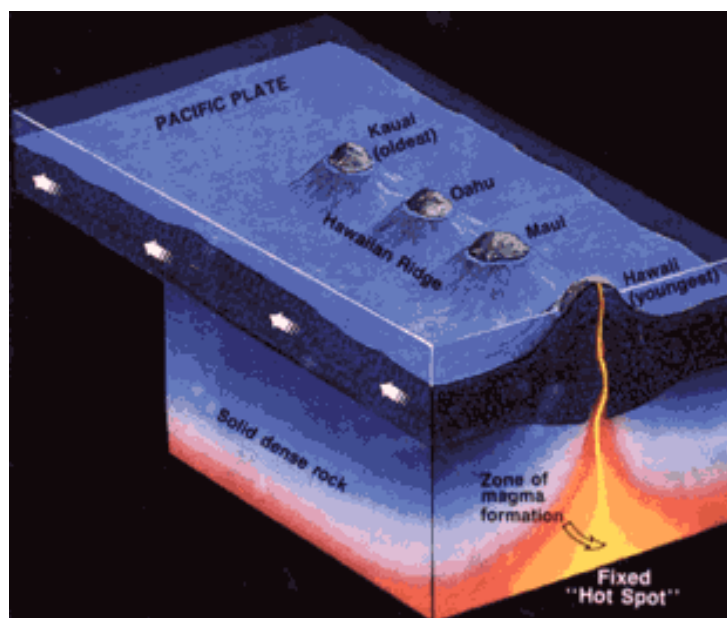
2.2 KAJ SO VROČE TOČKE?

Vroča točka je dvig magme, nahaja se globoko v plašču in povzroči nastanek tega, kar se na površju kaže kot vulkan. Za razliko od drugih vulkanov ki se nahajajo na robovih plošč, se lahko ta vrsta vulkana nahaja tudi na sredi plošč.

Ta pojav nastane zaradi obstoja magmatskih žepov, ki so v plašču ali na meji med plaščem in jedrom. Magma prečka ploščo nad sabo in ustvari ognjenik. Magmaški žepi, ki se nahajajo v plašču, se ne premikajo, medtem ko se ploščca zgoraj počasi premika. Žepi se z magmo pod premikajočo oceansko ploščo torej postopoma ustvarjajo vrsto ognjenikov, ki oblikujejo otoke. V tej vrsti so otoki toliko starejši, kolikor so oddaljeni od vroče točke. Tako je na primer nastalo otočje Havajev.



Slika 4: Nastajanje Havajev



Slika 5: prikaz delovanja vročih točk

VULKANI

Vulkanski izbruhi niso le mogoča, temveč tudi zastrašujoča predstava. Dandanes znanstveniki vulkane nadzorujejo z namenom, da bi jih znali napovedovati in zaščititi mesta in vasi.



Slika 6: Izbruh vulkana

4.1 VZROKI ZA IZBRUH.

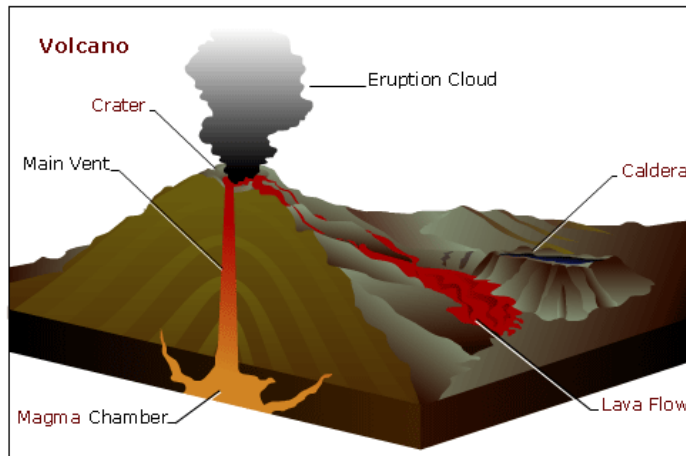
- Magma je bolj vroča in lažja kot kamenina, ki jo obkrožajo, zato se dviga. Njeno dvigovanje ovirajo kamenine nad njo in površje lahko doseže le razpoke in r

dimnike. Čim večji je pritisk, tem lažje prodira magma navzgor. Plini, ki jih magma vsebuje povečajo pritisk v magmatskem ognjišču.

Ko je pritisk dovolj visok, da lahko požene magmo na površje, pride do izbruha. Ta pojav si lahko predstavljamo kot takrat, ko stremo steklenico gazirane pijače.

4.2 MAGMATSKO OGNJIŠČE POD VULKANOM

Utekočinjen del v plašču povzroči dvigovanje magme proti površju. Magma lahko pride in se izlije na površje neposredno, brez ovir. Pogosteje pa se kopiči v jami ki leži od 10 do 30 km globoko. V tem rezervoarju, imenovano magmatsko ognjišče, ki ima več deset kubičnih metrov prostornine, lahko ostane magma tudi nekaj stoletij.




Slika 7: Zgradba vulkana

4.3 RAZLIČNE VRSTE VULKANOV

Poznamo različne vrste vulkanov, ki se med seboj razlikujejo po načinu izbruha.

VULKANI HAVAJSKE VRSTE imajo izbruhe z izlivanjem, zelo tekoča lava se hitro izliva, pri tem pa nikoli ne pride do eksplozij. Redkeje se zgodi, da ostane lava ujeta v žrelu in oblikuje jezero, ki lahko prekipi, teče skozi razpoke po vulkanskem pobočju in se strjuje.

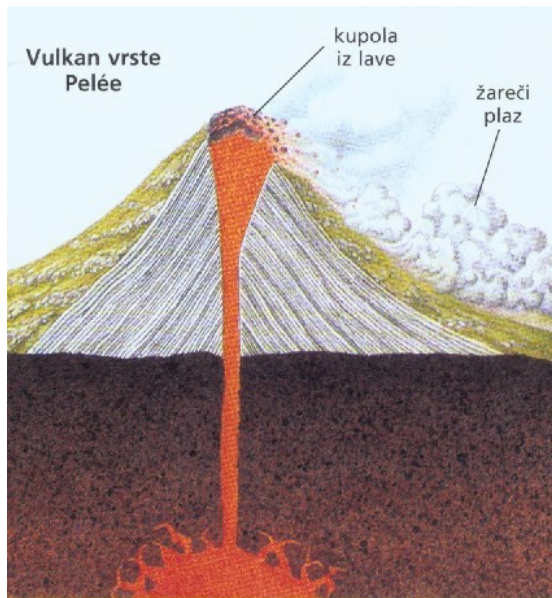
VULKANI STROMBOLIJSKE VRSTE imajo tako izbruhe z izlivanjem kot eksplozivne izbruhe. Pri nekaterih izbruhih navadna lepljiva lava teče počasi in gradi vulkanska področja. Ti vulkani izvržejo tudi trdne snovi različnih velikosti. To so lahko bloki strjene lave ali pa samo pepel.



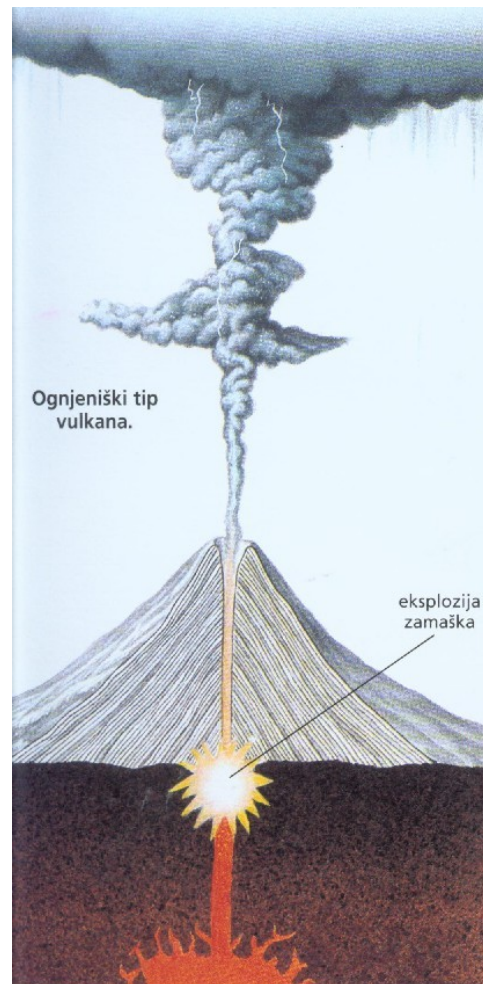
Slika 8 : Strombolijski tip vulkana

VULKANI OGNJENIŠKE VRSTE so mnogo bolj eksplozivni. Ob izbruhu se lepljiva lava in kamenine iz vulkanskega dimnika zdrobijo v prah. Ogromna mešanica pepela se dvigne nekaj kilometrov visoko, tak je bil izbruh Pinatube (Filipini) Leta 1991, potem ko je vulkan šest stoletij miroval.

Slika 9 :Ognjeniški tip vulkana



Slika 10: Vulkan vrste Pelée



VULKANI VRSTE PELÉE so značilne zelo močne eksplozije. Ko lava doseže površje zaradi prevelike lepljivosti ne more teči. Tako oblikuje kupolo (ali iglo), ki dimnik zamaši. Plini se stiskajo dokler ne pride do eksplozije. Ko se plini osvobodijo, kupolo vrže v zrak, še pogosteje pa se na vulkanskih pobočjih ustvarijo razpoke. Mešanica žgočih plinov, koščkov strjene magme in pepela se vali po vulkanskih pobočjih: to imenujemo **žareči plazovi**.

4.2 NAPOVEDOVANJE VULKANOV

Vulkanologom² danes uspe napovedati izbruhe vulkanov, ki jih nadzorujejo. To omogoča hitro evakuacijo ljudi, ki žive v njegovi okolici. Kljub temu zahtevajo vulkanski izbruhi še vedno veliko žrtev.

Načini napovedovanja izbruhov

- Opazovanje tal ali s satelita, ki omogoča odkrivanje in izlivanje lave in plina na površje.
- Spremembe površja-nabreklost vulkana prelom, znanilni potresi...)

Nato izdelajo zemljevide tveganja, kjer so označeni morebitni tokovi lave, mesta nanosov pepela, glede na vetrove...

Včasih je mogoče preusmeriti tok lave z namenom da, bi bilo čim manj žrtev.

4.3 NAJZNAMENITEJŠI IZBRUHI VULKANOV

Ime vulkana	Vezuv	Krakatoa	Sv Helena	Pinatubo	Tambora
Lega	italija	Indonezija	ZDA	Filipini	Indonezija
Leto	79	1883	1980	1991	1815
Število mrtvih	2000	37.000	57	400.000	40.000

² Vulkanologi so znanstveniki, ki preučujejo vulkane in njihovo delovanje.

POTRESI

Vsako leto je na zemlji več kot milijon potresov (tresenje tal). Najmočnejši Povzročajo smrtonosne naravne katastrofe. Zaščita pred potresi pa ostaja negotova.

Potresi so povezani z gibanjem litosferskih plošč, saj se ustvarijo na njihovih robovih. Med potresi se nenadoma sprosti ogromno energije, to pa spodbudi širjenje potresnih valov. Prav potresni valovi botrujejo katastrofalnim posledicam tresenja tal



Slika 11: Posledice močnega potresa

5.1 IZVOR POTRESOV

Zaradi premikanja litosferskih plošč so, kamenine podvržene velikanskim pritiskom. Do določene meje se jim uspejo upirati, nato pa se grobo prelomijo. Sprosti se energija in povzroči nastanek potresnih valov, ki stresejo tla in selijo kamenine vzdolž prelomov.

Razporeditev potresov

Žarišče potresa je mesto, kjer potres nastane, epicenter pa je na površju zemlje navpično nad žariščem. Potresna žarišča se nahajajo v zemeljski skorji, v celinski skorji vse do 20 kilometrov globine.

Potresni valovi

Grob zlom litosfere med potresom povzroči vibracije : **potresne valove**

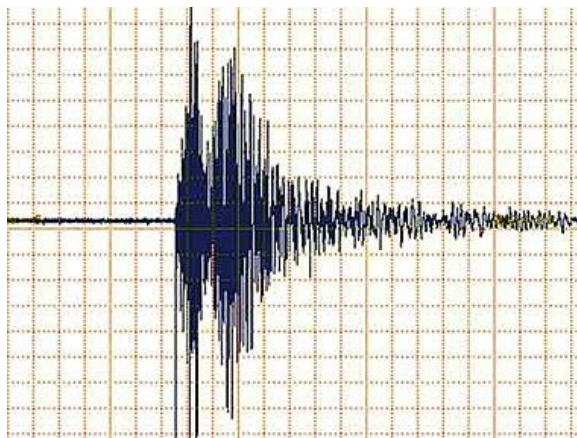
Ločimo 2dve glavni vrsti potresnih valov.

- P-valovi ali primarni valovi, se prvi pojavijo in se širijo v vseh okoljih (kameninah, oceanih, ozračju). Ustvarjajo nemo potresno grmenje.
- S-valovi ali sekundarni valovi pa se širijo samo po trdnih snoveh, v kameninah. Ko se razširijo na površje, povzročijo škodo na tleh in na zgradbah.

5.2 PREUČEVANJE IN MERJENJE POTRESOV

Seizmografi so naprave ki beležijo obe vrsti valov in omogočajo izračunavanje hitrosti njihovega širjenja.

Dolgo časa so ocenjevali moč potresa po uničenju zgradb in preplahom med ljudmi, ki so ga povzročili. Nato so geologi določili, lestvice ki so neposredno



povezane z energijo, ki jo potresi oddajo.

Najbolj znana je **Rihtarjeva lestvica**-zasnovana na amplitudi S-valov ima 10 stopenj.

Vsaka naslednja stopnja ustreza 30-kratni pomnožitvi sproščene energije: potres osme stopnje, na primer, sprosti toliko energije kot 30 potresov sedme stopnje.

Slika 12: graf katerega nariše seizmograf

5.3 NAPOVEDOVANJE IN ZAŠČITA

PRED POTRESI

Potrese je zelo težko napovedati. Gradnja protipotresnih zgradb torej ostaja najboljši način zaščite.

Zaščita, mobilizacija celotnega območja

Cilj zaščite pred potresi je zmanjšanje števila žrtev in škode. Zaščita združuje znanja številnih strokovnjakov: geologov, fizikov, matematikov, arhitektov... To skupno znanje omogoča gradnjo proti potresnih objektov. Potrebno je tudi zmanjšanje možnosti požarov, ki so pogosta posledica potresov.

Dva potresa z enako močjo (7): leta 1988 v Armeniji in leta 1989 v San francu sta zahtevala 25 000 in 100 žrtev. Čeprav je gostota prebivalcev v Kaliforniji mnogo večja, so bile tam posledice potresa manjše zaradi protipotresne gradnje in mobilizacije prebivalcev. Priprava ljudi s stalnimi vajami v primeru preplaha prispeva k zmanjševanju posledic potresa.

TSUNAMIJI

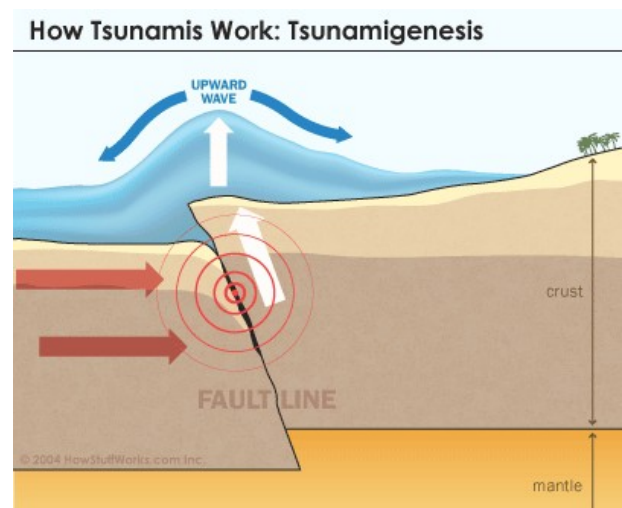
Ta pojav sledi potresu: voda, ki je nasilno prestavljena zaradi premikanja zemeljske skorje, oblikuje 30 metrov visoke valove.

Tsunami je nenaden dvig morja, ki ga povzroči potres. Za prebivalstvo obalnih območij so tsunamiji zelo nevarni. Znanstveniki iščejo načine kako bi jih napovedali in omejili njihove posledice.

6.1 NASTANEK TSUNAMIJEV

Podmorski potresi in vsa pomembnejša premikanja morskega dna (vulkanski izbruhi, drsenje tal...) močno potisnejo cel stolp vode, ki se nahaja nad njimi. Nato se gibanje širi po morju v obliki vala z hitrostjo 700 do 800 km/uro.

Na odprtem morju lahko ta val ostane neopažen, kajti valovi, ki se iz tega vala razvijejo niso večji od enega metra. Ko pa ta val pride blizu obale, nizka globina spodbudi vse višje valove. Ti udarjajo ob obalo in pometejo vse pred seboj. Včasih se val umakne in udari z še večjo močjo. Ponavljajoči valovi v notranjosti uničijo ljudi in živali, čolne in hiše.



Slika 13: Nastanek tsunamija

Katastrofalne posledice

Tsunamiji puščajo za sabo veliko mrtvih. Na Portugalskem sta potres tsunami, ki je sledil, povzročila 20.000 mrtvih. Potres na Aljaski leta 1964 je prevrnil rezervoarje z nafto, ki so zgoreli. Ogromen val se napolnil z gorečo nafto in zajel mesto z trinadstropnimi zgradbami vred.



Slika 14: Tsunami

GOROVJA

7.1 GORSKE VERIGE

Gorske verige oblikujejo obširna področja dvignjenega površja. Nastajale so zaradi premikanja plošč. Geologi danes znajo rekonstruirati njihov razvoj.



Gorske verige se oblikujejo, ko se srečata dve litosferski plošči. Ti pojavi, med katerimi so se nekateri zgodili že pred nekaj milijoni let, se nadaljujejo skozi ve geološke dobe in še danes. Površja starih gorstev, je erozija³ že zgladila. Po drugi strani pa so mlajše verige, Alpe ali Himalaja, ostajajo zelo visoke z ostrimi vrhovi.

Slika 15: Visoki vrhovi himalaje

7.2 KAKO SE OBLIKUJE GORSKA VERIGA?

Srečanje dveh litosferskih plošč povzroči zgostitev in odebelitev litosfere, kar povzroči dvigovanje tal.

Litosferske plošče lahko nastanejo na dva načina:

- Lahko izvirajo iz podrivanja oceanske plošče pod celinsko. In sicer: Ko se oceanska plošča pogrezne do določene globine, se potopi. Staljene kamenine (magma) privrejo na površje in ustvarijo ognjenike.
- Druga vrsta gorskih verig pa nastane, ko se dve celinski plošči srečata in trčita ena v drugo. Del ene celinske plošče zdrsne na drugo, pri čemer se del oceanske skorje dvigne. Taka veriga je na primer Himalaja ali pa Alpe.

³ **Erozija:** počasno in naraščajoče obrabljanje površja, ki ga povzročajo voda, veter ali led.

ZA KONEC

Tektonika plošč je torej res zanimiva, saj so njene posledice lahko resnično grozovite, a obenem če ne bi bilo tektonike bi bil svet nekako dolgočasen. Svet bi bil enoličen brez gorovij, celin tako raznolikega rastlinskega in živalskega sveta.

V projektni nalogi sem se naučil marsikaj novega in zanimivega. Izvedel sem kaj so to vroče točke, kako nastane tsunami, zakaj je na prelomnicah tektonskih plošč več potresov in vulkanov kot drugje po svetu...

Stvarno kazalo

B	R
balzati.....	Rihtarjeva lestvica.....
K	S
konvekcija.....	Seizmograf.....
L	V
litosfera.....	vroče točke.....
M	Vulkanologi.....
MAGMATSKO OGNJIŠČE.....	ž.....
P	žareči plazovi.....
Potresni valovi.....	

Kazalo slik

<i>Slika 1: tektonske oziroma li litosferske plošče sveta.....</i>	4
<i>Slika 2::Prikaz podrivanja plošč.....</i>	5
<i>Slika 3: Prikaz gibanja magme in posledice tega gibananja.Prikazana je vroča točka(hot spot), Nastajanje podmorskih grebenov, nastajanje gorovij na celinah, nastajanje podvodnih vulkanov.</i>	6
<i>ne premikajo, medtem ko se plošča zgoraj Slika 4: Nastajanje Havajev.....</i>	7
<i>Slika 5: prikaz delovanja vročih točk.....</i>	7
<i>Slika 6: Izbruh vulkana.....</i>	8
<i>Slika 7: Zgradba vulkana.....</i>	9
<i>Slika 8 : Strombolijski tip vulkana.....</i>	9
<i>Slika 9 :Ognjeniški.....</i>	10
<i>Slika 10: Vulkan vrste Pelée.....</i>	10
<i>Slika 11: Posledice močnega potresa.....</i>	12
<i>Slika 12: graf katerega nariše seizmograf.....</i>	13
<i>Slika 13:Nastanek tsunamija.....</i>	14
<i>Slika 14: Tsunami.....</i>	14
<i>Slika 15:Visoki vrhovi himalaje.....</i>	15

VIRI

-VAN Rose, Susanna (1997) Vulkani. Murska Sobota. Pomurska založba.
-Senegačnik, Jurij. Drobnjak, Borut (2003) Obča geografija. Ljubljana.
Modrijan

Internetni viri slik:

<http://www2.arnes.si/~opoljanelj/projekti/vulkani/pelevrsta.jpg>
<http://www2.arnes.si/~opoljanelj/projekti/vulkani/ognjeniskitipvulkana.jpg>
<http://www2.arnes.si/~opoljanelj/projekti/vulkani/strombolskitipvulkana.jpg>
http://www.javno.info/gn/slike/gn_slike_3/r1/g2008/m11/x23489187297953601645.jpg
<http://www.o-4os.ce.edus.si/gradiva/geo/nemirnazemlja/tektonske-plosce.jpg>
http://z.about.com/d/urbanlegends/1/0/T/5/tsunami_sm.jpg
<http://static.howstuffworks.com/gif/tsunami-formation.gif>
<http://www.pgd-moste.si/images/image/potres.jpg>
<http://croatian.cri.cn/mmsource/images/2008/02/26/hr080226013.jpg>
<http://livesaildie.com/files/2007/04/tsunami-wave.jpg>
<http://www.ecoenquirer.com/EPA-volcanoes.jpg>
http://heavenawaits.files.wordpress.com/2008/05/kobe_earthquake.jpg
http://pubs.usgs.gov/gip/dynamic/graphics/hot_spot.gif
<http://www.geo.arizona.edu/geo5xx/geos577/projects/knutson/hawaii%20hot%20spot.jpg>
<http://www.erdkunde-wissen.de/erdkunde/welt/vulkan.jpg>
<http://centuryschoolmrmccannscs.files.wordpress.com/2009/01/volcanoes1.gif>

ⁱ **Litosfera** je kompaktna zunanja lupina kamnitega planeta. Na Zemlji litosfera vključuje skorjo in zgornji del plašča. Litosfera je razbita na posamezne tektonske plošče.

ⁱⁱ **Bazalt** je pogosta siva do črna bazična magmatska kamnina. Običajno je sestavljena iz drobnih zrn, ki se pojavljajo zaradi hitrega ohlajanja lave, ki privre na površje.

ⁱⁱⁱ **Oceanski jarki** so globoke razpoke, ki se najpogosteje nahajajo na obrobju celin.