

TRSTENIK



OPIS POTI





OPIS KRAJA



- Nadmorska višina: 512m
- Skozi vas teče potok Stražnica
- V vasi živi približno 300 ljudi in 140 hiš



- Pod cerkvijo so nove mrliške vežice, ter prenovljeno stopnišče



✂ Pred gradnjo vežic:



- Kraj se zadnja desetletja močno širi
- ✂ Leta 1945



✂ Leta 1945




✂ Danes



IZVOR IMENA

Trstenik je dobil ime po trsu, ki je rasel na tamkajšnjih zamočvirjenih področjih.



ZGODOVINA

- Trsteniška cerkev se prvič omenja v 12. st.
- Pod Trstenikom so leta 1390 kopali rudo
- Težave so povzročali rokavnjači

POMEMBNE STAVBE IN LJUDJE

➤ Gasilski dom

- Zgrajen leta 1948
- Gasilsko društvo ustanovljeno leta 1937



- Vaščani želijo ohraniti življenje na vasi, zato je vas dobila nov kulturni dom.





TRSTENIŠKA CERKEV

- Prve omembe so bile v 12. stoletju
- Posvečena Sv. Martinu
- Poleg stoji mežnarija in župnišče






ŠOLA

- Zgrajena leta 1957
- Delovala do leta 1970
- Leta 1997 ponovno odprta kot podružnica OŠ Simona Jenka



Šolo je gradilo podjetje Projekt iz Kranja.



Šola leta 1957.



Ko šole še ni bilo je pouk potekal v prostorih župnije.




VRTEC

- Deluje od leta 1984
- Obnovljen po požaru leta 2006



RODBINA BLEIWEIS

Iz nje izhaja Nikolaj Bleiweis, bolj znan pa je njegov sin dr. Janez Bleiweis. Bil je slovenski politik in narodni voditelj.



VIRI:

- Od prve šolske ure...do male mature, OŠ Simona Jenka PŠ Trstenik, maj 2007
- Trstenik, dr. Franc Perne, Ljubljana 1903
- Župnija Trstenik, drobni zgodovinski utrinki, Žibert Alojzij, 1987
- <http://www.donbosko.si/trstenik/> (23. 5. 08)