Velika Britanija

Osnovni podatki

Uradno ime: United Kingdom of Great Britain and Northern Ireland(Združeno kraljestvo Velike Britanije in Severne Irske) Okrajšano Velika Britanija.

Državna ureditev: parlamentarna monharija

Uradni jezik: Angleški. Angleščina je jezik, ki ga uporablja uprava in splošno prebivalstvo za uradne namene.

Glavno mesto: London

Površina: Skupno v združenem kraljestvu 244.110 kvadratnih kilometrov

Prebivalstvo: 59.126.000 (1998)

Gostota: 242.2 prebivalcev na kvadratni kilometer

Lega

- Leži v Z ali Atlantski Evropi.
- Obsega otok Velika Britanija, S del otoka Irska, nekaj bližjih otočij(Hebridi, Orkneyjski in Shetlandski otoki) in neposeljen otok 400 km SZ od Irske
- Od Evrope jo ločita Severno morje in Rokavski preliv
- Črta, ki povezuje izliv rek Exe, Devern in Tees, seli VB na dva dela in sicer na Visoko(Highland Britain) in Nizko Britanijo(Lowland Britain).
- Visoka Britanija obsega Škotsko višavje, hribovje Cheviot, Peninsko gorstvo, Kambrijsko hribovje in S. Irsko. Višavavja imajo značilnost sredogorja in so erozijski ostanek nekdanjega

Podnebje

- ***Je oceansko, z majhnimi sezonskimi nihanji ter številnim oblačnim in deževnim dnevi.***
- ***Izrazite podnebne razlike so med v. in z. deli.***
- ***S Irska ter z. obala Škotske in Walesa imajo izrazito oceanskko podnebje z veliko deževnimi dnevi(250 -270 na leto), s 1000-4000 mm padavin, pogostimi viharji in z razmeroma hladnimi***

Vode

- Reke so razmeroma kratke, z majhnim strmcem in enakomernim dežnim rečnim režimom.
- Zaradi nizkih razvodij in enakomernih pretokov so povezane s prekopi in primerne za plovbo.
- Največje reke so Temza, Severn in Trent.
- Reke v Nizki Britaniji se izlivajo v estuarije, reke v Visoki Britaniji pa v globoke zajedene zalive.
- Zlasti v Kumbriji in na Škotskem so številna ledeniška jezera; največji sta Lough Neagh na S. Irskem in Loch

Tla in rastje

- **Prevladujejo rjava tla, ki so rodovitnejša v sušnejših v. delih.**
- **Drugod so izprana rjava tla in gleji.**
- **V hribovitih deli prevladujejo slabo rodovitni podzoli in šotna tla**
- **Zaradi hladnih poletij in močnih vetrov je gozdna meja že pri 450-600m.V nižjih legah je naravno rastje na J listopadni gozd(hrast, bukev), na S mešani gozd(rdeči bor, breza), vendar sta oba skora v celoti izkrčena.**
- **Po 1918 so sicer zasadili obsežne nasade iglavcev, zlasti v Walesu na Škotskem, vendar gozdovi še**



Gospodarstvo

- ***Kmetijstvo, ribištvo, gozdarstvo, rudarstvo in energetika, industrija, turizem, promet(železniški, cestni, ladijski)***
- ***Gospodarska panoga(1996)***

	BDP(%)	Zaposleni(%)
Kmetijstvo	1,8	[illegible]
Rudarstvo in industrija	24,1	[illegible]
Gradbeništvo	5,2	[illegible]
Javne službe	2,1	[illegible]
Promet in zveze	8,4	[illegible]
Trgovina	14,5	[illegible]
Finančne in poslovne storitve	25,6	[illegible]
Javna upraca in obramba	18,7	20,7
Javne, skupne in osebne storitve	3,8	17,6
Drugo	-4,3	20,2

Zemljevidi

Glasgow
Edinburgh
Newcastle upon Tyne
Londonderry
Northern Ireland
Belfast
Middlesbrough
Isle of Man (U.K.)
Kingston upon Hull
Irish Sea
Manchester
Liverpool
IRELAND
England
Wales
Birmingham
GREAT BRITAIN
LONDON
Cardiff
Bristol
Dover
Southampton
Portsmouth
Channel Tunnel
Celtic Sea
English Channel
Guernsey (U.K.)
Jersey (U.K.)

Shetland Islands
Lerwick
Orkney Islands
Kirkwall
0 100 km
Stornoway
Thurso
Hebrides
Inverness
Loch Ness
Aberdeen
57°
Scotland
Dundee
North Atlantic Ocean
Cupar
St. Andrews
Glasgow
Edinburgh
Tweed R.
Ayr
Dumfries
Newcastle
Londonderry
Northern Ireland
Carlisle
Durham
Belfast
Middlesbrough
United Kingdom
54°
Preston
Leeds
Shannon R.
Irish Sea
Manchester
Holyhead
Liverpool
Trent R.
Dublin
Ireland
England
Nottingham
Birmingham
Leicester
Northampton
Waterford
Wales
Wye R.
Severn R.
Gloucester
Oxford
Cork
St. George's Channel
Newport
Thames R.
Cardiff
Bath
51°
Southampton
Exeter
Lewes
9°
6°
Plymouth
Dorchester

Zastave

- Zastava Anglije



Zastava S. Irske



Zastava Walesa



Zastava Škotske

To je zastava Združenega kraljestva. Vsebuje zastave vseh delov kraljestva, le zastave Walesa ne.



Pomembno:

- VB ni isto kot Anglija!
- Prebivalce VB imenujemo kar Angleži, celotno državo pa kar Anglija,kar ni v celoti prav!
- Anglija zajema le južni in srednji del države.
- VB se je kot otoška država vedno razvijala nekoliko po svoje.
- Ker je razvila najmočnejše ladjevje na svetu je postala prva pomorska sila sveta.

Znamenitosti:

- ***Cambridge*-univerzitetno mesto z univerzo, ustanovljeno 1209**

- ***Hadrijanov zid*-117 km dolg obrambni zid, ki ga je dal zgraditi rimski cesar Hadrijan za obrambo pred Kelti na Severu. Je del esca.**

- ***<u>Oxford</u>-univerzitetno mesto z najstarejšo univerzo v VB,zgrajeno 1163 leta***



- ***<u>Tower of Lodon-</u>najstarejše ohranjena zgradba v Londonu, ki stoji ob Temzi že iz časov Wiliama osvajalca, torej skoraj 1000 let.***

- ***Stonehenge-*** ***v polkrogu postavljeni megalitski spomeniki iz več kot 1500-3000 let p.n.št. So del Unescove dediščine.***

Viri:

Knjige:

- ***Učbenik za geo.str.82***
- ***Dežele sveta 2000***

Internet:

- ***www.google.com***
- ***www.yahoo.com***

Hvala za gledanje in poslušanje!